



حولية الآثار اليمنية

العددان الثالث والرابع



الهيئة العامة للآثار والمخطوطات والمتاحف

صنعاء

١٤٤٤هـ - ٢٠٢٣م



حولية الآثار اليمنية

العددان الثالث والرابع

المشرف العام

مهند أحمد السياني

رئيس التحرير

عبدالله محمد ثابت



الهيئة العامة للآثار والمخطوطات والمتاحف

صنعاء

١٤٤٤ هـ - ٢٠٢٣ م

azal@goam.gov.ye

بِسْمِ اللَّهِ الرَّحْمَنِ الرَّحِيمِ

المحتويات

| م | المحتوى | رقم الصفحة |
|----|---|------------|
| ١ | الإفتتاحية. | ٢ |
| ٢ | تقرير أولي عن أعمال المسح الأثري والكتابي في منطقة خولان الطيال / سنحان - محافظة صنعاء - الموسم الأول فبراير - أبريل ٢٠٠٩م. | ٣ |
| ٣ | تقرير أولي عن الأعمال الميدانية (المرحلة الأولى) - حفرة حصن الدامغ (وعلان) - محافظة صنعاء. | ٦ |
| ٤ | مسجد ماور بني سلامة - مديرية المنار \ ذمار. | ١٥ |
| ٥ | التقرير العلمي لأعمال المسح الأثري للمقابر الصخرية في محافظة الحويت - المرحلة التمهيديّة. | ٣٣ |
| ٦ | مشروع التنقيب الأثري لموقع الرعارع - محافظة لحج للموسم التاسع ٢٠١٢م. | ٤٤ |
| ٧ | المسح الأثري الشامل لمدينة عدن الكبرى - خور مكسر - الموسم السادس (٢٠١٠ - ٢٠١١ م). | ٥٤ |
| ٨ | المسح الأثري الشامل لمحافظة أبين - الموسم الثاني - مديرية المخد - ٢٠١٠م. | ٨٨ |
| ٩ | نتائج أعمال المسح الأثري على جانبي الطريق في إطار البلوك ١ و ٢ - محافظة شبوة - التقرير النهائي - مايو ٢٠٠٩م. | ١٣٩ |
| ١٠ | أعمال المسح الأثري في محافظة المهرة - مديرية حوف - الموسم الثالث ٢٠٠٥م. | ٢٠٢ |
| ١١ | المسح الأثري في محافظة المهرة - مديرية منعر - الموسم الخامس لعام ٢٠١٠م. | ٢٢٧ |
| ١٢ | تقرير عن المسح الأثري في أرخبيل سقطرى - فبراير ٢٠١١م. | ٢٥١ |
| ١٣ | تقرير عن أعمال التنقيب والمسح الأثري بأرخبيل سقطرى ٢٠١٢م. | ٢٨٥ |
| ١٤ | تقرير عن العمل الأثري للبعثة الأثرية الروسية والفريق اليمني المشارك - سقطرى - ٢٠١٣م. | ٣٠٥ |
| ١٥ | ترميم بركة عاطف في الجبين محافظة ريمة - دراسة فنية وتاريخية وتقرير مسلم إلى الصندوق الاجتماعي للتنمية ، صنعاء - اليمن. | ٣١٢ |
| ١٦ | Preliminary Report An Archaeological and Epigraphic Survey in Khawlan First Season 2009. | ٣١٧ |
| ١٧ | The conservation of the new found inscription stone in the Almaqah temple Sirwah, March 2006. | ٣٢٥ |
| ١٨ | Zafar, Capital of Ḥimyar, Eighth Preliminary Report, February-March 2009. | ٣٣١ |
| ١٩ | Canadian Archaeological Mission in Yemen - Report on field season December 2007 - January 2008 in Zabid, al-Ghulayfiqah (Hudaydah province) and al-Jabin (Raymah province). | ٣٤٠ |
| ٢٠ | Environmental Impact Assessment Yemen LNG Company Total E&P Yemen - Archaeological Baseline Survey Of Block 10 (Al-Kharir area) First season August 2009. | ٣٤٧ |

نتائج أعمال المسح الأثري على جانبي الطريق في إطار البلوك ١ و ٢ - محافظة شبوة التقرير النهائي - مايو ٢٠٠٩م

أعضاء الفريق

- ١ - خيران محسن الزبيدي.
- ٢ - عبدالباسط قائد نعمان.
- ٣ - صلاح سلطان الحسيني.
- ٤ - ربيع عبدالله البتول.
- ٥ - علي مُجَد ناصر.
- ٦ - أحمد عبدالله حيدره.
- ٧ - مُجَد صالح الدوش.
- ٨ - مُجَد علي سعيد.
- ٩ - عوض علي أحمد بجنف.
- ١٠ - مهدي سالم سعيد باحاج.
- ١١ - علي عبدالله أحمد الجبل.

المقدمة

نظراً للأهمية التاريخية والاقتصادية التي تكتسبها محافظة شبوة ، حيث تعمل فيها شركات النفط ضمن أطر معينة لكل شركة ، فقد حرصت بعض هذه الشركات قبل بدء أعمالها التواصل مع مكتب الآثار بالمحافظة ، وتمشياً مع قانون الآثار الذي يحتم مسح كل المربعات الممنوحة للشركات بضرورة المسوحات الأثرية قبل أن تبدأ أعمالها النفطية . سواء كان ذلك شق طرق أو حفر آبار أو مسح جيوفيزيائي أو ما شابه ذلك من الأعمال الخاصة باستكشاف النفط ، والتي تلحق الضرر الكبير بالآثار إذا لم يتم تحديدها مسبقاً ووضعها على الخارطة وتسليمها للشركة المختصة ليتم تجنبها أثناء تنفيذ أعمالها. وبإحساس من بعض هذه الشركات بأهمية المواقع الأثرية الموجودة في نطاق البلوكات المحددة لها فقد لجأت إلى فرع الهيئة العامة للآثار والمتاحف في المحافظة شركات محدودة جداً منها شركة YLNG وشركة Oil Search والان من قبل الشركة ، والآن تواصلت معنا مشكورة شركة OMV لنقوم بمسح الطريق المراد توسعته وإصلاحه من قبل الشركة ، والذي يمتد من عتق إلى ظاهرة باحقينة الواقعة في إطار البلوك ١ و من قارة عمبيج إلى موقع الحفار في الشواحط في البلوك ٢ . حيث بلغت المسافة المطلوب مسحها (٩٦ كم) وبعرض (١٠٠ م) على جانبي الطريق.

وقد قام الفريق بالعمل الميداني اعتباراً من ٢٢/٢/٢٠٠٩م وحتى ٢/٣/٢٠٠٩م إذ يستمر العمل من الخامسة والنصف صباحاً وحتى السادسة مساءً ، تم فيها تسجيل (٥٤) موقعاً أثرياً ضمت (٢٧٦) معلماً ، (٢٤) موقعاً من قارة عمبيج إلى موقع الحفار والواقعة ضمن إطار البلوك (٢) عبر (٢٧ كم) طولاً حيث سجلت المواقع التي حملت الأرقام من

SH01 إلى SH24 وقد تم تسجيل (٦٩) معلماً فيها ، وهناك عدد من المواقع قد تم تسجيلها من قبل بتمويل من شركة YLNG تقع في بداية هذا الطريق.

كما تم تسجيل (٣٠) موقعاً من قرية باكبيرة إلى منطقة الظاهرة والواقعة ضمن إطار البلوك ١ حملت الأرقام من SH25 إلى SH54 عبر (٥٦ كم) طولاً وقد حوت على أكثر المعالم المسجلة في هذا التقرير إذ سجل فيها (٢٠٨) معلماً أثرياً.

وقد تم مسح المساحة المطلوبة دون التقيد بالمسافة (١٠٠ م على جانبي الطريق) بل وصل المسح إلى أماكن تبعد أكثر من (٤٠٠ م) عن الطريق ، وذلك لأن الحس الأثري عند أعضاء الفريق لا يمكن أن يترك معلماً أثرياً يرى بالعين وعلى مسافة قريبة بل يقوم بتوثيقه حتى ولو على حساب فترة عمله المحددة أو وقت راحته.

تمهيد تاريخي

تأتي المواقع المسوحة في هذا العمل بنتائج إضافية إلى ما تم جمعه من دلائل أثرية ومعطيات تاريخية في التاريخ القديم لليمن بشكل عام وبشكل خاص لمحافظة شبوة ، وقد كانت المعلومات الجديدة تتمثل في اكتشاف المواقع التي تعود إلى فترة العصر الحجري وخاصة العصر الحجري القديم ، من خلال ورش صناعة الأدوات الحجرية المنتشرة بكثرة في هذه المنطقة التي تتوفر فيها أحجار الصوان نظراً للتكوين الجيولوجي الرسوبي المكون لهذه المنطقة ، حيث تم العثور فيها على عدد من الأدوات التي تم استخدامها في تلك الفترة وهي في غالبيتها عموماً تعود للثقافة الليفولوازية Levallois التي سادت في فترة العصر الحجري القديم.

وقد كانت البيئة ملائمة للاستيطان في هذه المناطق في تلك الفترات لوجود الكهوف الطبيعية التي وفرت مستقراً للإنسان ، ووجود بيئة حيوانية ونباتية غنية اعتمد عليها في تدبير معيشتة اليومية.

ونلاحظ استمرار الاستيطان في المنطقة في العصر البرونزي حيث تم العثور على مساكن بدائية دائرية التخطيط تتكون من غرف منفصلة ومتجاورة ، إضافة إلى وجود المقابر التي كانت سائدة في هذا العصر وهي مجموعة القبور ذات التخطيط الدائري المرتفع عن سطح الأرض والمصحوبة عادة بذيول حجرية طويلة. وقد كانت هذه المقابر حسب التفسيرات التي تفسر انتشارها واتجاهات توزيعها ومدلولات الذيل المصاحبة لتدل على وجود نشاط بشري في المنطقة ، وبما أن البضائع القديمة التي تم المتاجرة بها كانت من المواد النباتية والمعادن فقد استدلت الفريق على وجود نباتات نادرة في المنطقة مثل شجرة اللبان Frankincense، إضافة إلى انتشار أشجار القفل التي يستخرج منها المر Myrrh- Tree ، إضافة إلى انتشار أشجار القرص وبكثافة وهي التي تستخدم ثمارها ولحائها في دباغة الجلود ، وهذا النشاط الذي استمر إلى الفترات المزدهرة للعصور التاريخية والتي دأبت فيها شهرة البن اليمني في أرجاء المعمورة بانتشار اللبان والنباتات العطرية والنباتات الطبية وغيرها ، وتناقل شهرتها كتاب اليونان والرومان وسموها بالعربية السعيدة.

وبما أن المنطقة التي تم مسحها تقع في نطاق المملكة الحضرية التي نشأت في الألف الأول قبل الميلاد فقد كانت بمثابة مصدر طبيعي لمد العاصمة شبوة بالبضائع التي اعتمد عليها في رفد الاقتصاد القديم ، ولذلك فقد ظلت هذه المنطقة يمارس فيها نشاط جمع اللبان والمر والقرص وغيرها من النباتات الأخرى ، إضافة إلى تربية النحل إذ تم الكشف سابقاً عن كتابات بخط المسند مصاحب أحياناً لرسم في كهوف بعيدة عن سطح الأرض ويصعب الوصول إليها اتضح أنها كانت مناحل واستخدمت في فترة العصور التاريخية ، وخاصة في وادي جردان ، وهي بذلك تشكل إحدى النشاطات التي كانت تمارس في المنطقة.

وقد تم ذكر حضرموت المملكة والمناطق التابعة لها وعاصمتها شبوة في المصادر الكلاسيكية ، فذكر ارتوستينيس شبوة كعاصمة لحضرموت في القرن الثالث قبل الميلاد باسم (سباتا). (عبدالله ١٩٩٠ : ٢٤٤) كما ذكرها استرابون Srtabonis في القرن الأول قبل الميلاد (٦٤ ق.م. - ١٩م) في كتابه الجغرافية ، الكتاب السادس عشر Geographia, Lib.XVI الفقرة (٢) بما يلي : وبعد ذلك إلى أقصى الشرق يوجد الحضارمة Chartamotita ويسكنون مدينة شبوة Sabata. (الشبيبة ٢٠٠٨ : ٣٦). وذكرها في القرن الأول الميلادي بلييني (٢٣/٢٤ - ٧٩م) في كتابه التاريخ الطبيعي Naturalis Historia في الكتاب السادس الفقرة (١٥٥) " جزء من هؤلاء هم الحضارمة وعاصمتهم شبوة Sabata ، وهي مدينة مسورة وبها ٦٠ معبدًا " (الشبيبة ٢٠٠٨ : ٦٢) ، وفي الفقرة (٦٣) يذكر : " بعد جمع اللبان يتم نقله على ظهور الإبل إلى شبوة التي يفتح في سورها باباً واحداً تعبر الإبل عبره إلى طريق جهزه الملوك لهذا الغرض. وفي شبوة يتم تثمين الحمولة بالمكيال/ القدح وليس بالوزن ، حيث يأخذ العشر للإله الذي يسمونه Sabis/Sabin ويحفظ لدى الكهنة قبل أن يسمح به للتجار. ومن هناك يحمل ليتيم عرضه أمام الناس ليعرفوا أن الإله يحتفي ويكرم ضيوفه " (الشبيبة ٢٠٠٨ : ٦٥ ، ٦٦) كما جاء ذكرها في كتاب البيرويلوس (الطواف حول البحر الإريتري Periploi Erythras Thalasses) الذي يعود إلى القرن الأول الميلادي تقريباً في الفقرة (٢٧) ما يلي : " وإلى الداخل تقع العاصمة شبوة Sabbatha/Saubatha حيث يقيم الملك وكل ما ينتج من البخور في البلاد يحمل إلى هذا المكان على الجمال حيث يخزن " (الشبيبة ٢٠٠٨ : ٧٩). وربما لم تسعفنا أعمال المسح الذي قام بها الفريق هذا الموسم لمعرفة تفاصيل أكثر عن العصر التاريخي في المنطقة لضيق برنامج المسح وحدوده الضيقة ، ونتمنى لو أن تسنح لنا فرصة أخرى للتعرف على المنطقة بالكامل واستنطاق تاريخها . ربما يتم ذلك في المستقبل القريب.

أنواع المواقع الأثرية المكتشفة

يأتي هذا المسح لتتبع المواقع على جانبي الطريق الحالي ، ولم يكُ شاملاً لما عداه لذلك فقد كانت المواقع المسجلة في غالبيتها تعود لمرحلة العصر البرونزي ، وبالرغم من وجود المراحل الزمنية السابقة والتالية حتى العصر الإسلامي إلا أنها بنسبة ضئيلة جداً وربما توجد في المواقع البعيدة عن خط الطريق.

وقد اسفرت أعمال المسح عن العثور على (٥٤) موقعاً أثرياً ، يمكن تصنيفها حسب المرحلة التاريخية إلى :

١- العصرين الحجري القديم والحديث Paleolithic & Neolithic : مواقع صناعية الأدوات الحجرية ،

تنتشر فيها أدوات وشظايا من حجر الصوان بأشكال ومقاسات مختلفة على السطح ، بالإضافة إلى مستوطنات سكنية بدائية تعود للعصر الحجري الحديث.

٢- العصر البرونزي Bronze Age : مستوطنات سكنية ، ومباني قبورية وجنازية بأشكال مختلفة.

٣- عصر ما قبل الإسلام - Pre Islamic : منشآت مائية وقنوات ري.

٤- عصر ما قبل الإسلام والعصر الإسلامي - Pre Islamic - Islamic : مقابر.

أهداف المسح

- حصر المواقع الأثرية المؤكدة التي تتبع المنطقة الجغرافية للطريق الواقعة في إطار البلوكين ١ و ٢ .
- عمل خارطة أثرية تحدد تلك المواقع وأهميتها.
- وضع طرق للحفاظ على المواقع الأثرية أثناء تنفيذ الشركة لعملها.

طرق التنفيذ أثناء فترة العمل الميداني

- مسح المنطقة مباشرة أما عن طريق الذهاب بالسيارة أو السير على الأقدام لتمييز أي بقايا أثرية مهمة.
- فحص المواقع وتوصيفها التوصيف الأثري المتكامل من خلال استمارات أعدت لهذا الغرض ، وتصويرها بالكاميرات الرقمية ووضع المخططات الهندسية المبسطة لها ، مع التقاط بعض العينات السطحية.
- يتم إسقاط المواقع على الخارطة بواسطة جهاز الملاحة GPS بنظام تخطيط (UTM 38 WGS 84) ، ومن ثم تثبيتها على الخارطة والصور الجوية وفقاً للإحداثيات الرقمية.
- استخدمت الرموز التالية في تسجيل المواقع والمعالم توضيحها على الخارطة :

SH Shabwah Archaeological Site

S Structure/Settlement

T Tomb

WS Workshops

- يتم وضع علامات ترقيم على المواقع والمعلم الأثري ليتم الاستدلال عليه من قبل العاملين في الشركة ، وقد ارتأينا عدم وضع علامات تحذيرية بارزة Warning tape على المعالم لتفادي لفت الانتباه للمواقع تجنباً لتعرضها لمزيد من التخريب.
- تنظيم العمليات الميدانية بتوعية السكان المحليين بأهمية المواقع والحفاظ عليها.

التوصيات والملاحظات

- ١- نرى أن على الشركة الرجوع إلى مكتب الآثار والمتاحف بالمحافظة قبل أي استحداثات تزمع القيام بها وبوقت كافٍ ليتسنى لنا إنجاز المسح الأثري في المنطقة المستهدفة والقيام بالدراسة الكاملة لتلك المواقع وعمل الحلول اللازمة وتسليم نتائجها للشركة حتى يتم تفادي إلحاق الضرر بالمواقع الأثرية.
- ٢- كما نرى أن على الشركة عندما تعقد اتفاقيات عمل إنشائي أو مسح أو شق طرق جديدة... الخ مع شركات أخرى مقابلة من الباطن أن تقوم بإبلاغ تلك الشركات بأهمية التراث الحضاري والإنساني المتمثل بالمعالم الأثرية المتناثرة في المنطقة التي حددت إحداثيات مسبقاً من مكتب الآثار بالمحافظة.
- ٣- نرى أنه يتوجب على وزارة النفط والمعادن إلزام الشركات العاملة في أي محافظة من محافظات الجمهورية في مجال النفط والمعادن أن عليها القيام بالمسح الأثري عبر الهيئة العامة للآثار والمتاحف قبل أي استحداثات جديدة على الأرض وفقاً للمواد (١٣ و ١٤) من قانون الآثار ، وأن يكون ذلك ضمن الاتفاقيات الأصلية المبرمة معها ، وذلك بما يكفل الحفاظ على المواقع الأثرية التي هي عنوان على هوية اليمن الحضارية. وبذلك ستكون تلك الشركات قد أسهمت في الحفاظ على الموروث الثقافي والإنساني الذي تحويه المناطق والمربعات الممنوحة لها ، وشكلت رافداً لمزيد من الدراسات التي تهدف إلى معرفة الفجوات التي لا زالت مجهولة في التاريخ القديم.
- ٤- نأمل من الإخوة في قيادة المحافظة التنفيذية والرقابية والتشريعية عند الجلوس مع ممثلي الشركات العاملة في المحافظة ، أن يضعوا الآثار والمعالم التاريخية الواقعة في نطاق أعمالها ضمن النقاط الهامة التي يناقشونها مع ممثلي تلك الشركات ، وإلزامهم بالحفاظ عليها وذلك من خلال التنسيق مع المختصين بالقيام بتسجيلها وتوثيقها ، وبما يحول دون الحلول بالإضرار بها.

٥- وأخيراً فإن تلك المعالم الأثرية المتناثرة التي تزخر بها المنطقة في الشعاب والهضاب ومنحدرات الجبال والصحاري ، والتي تتنوع في أنماط تشيدها من مستوطنات ومقابر وكهوف تعكس استيطان الإنسان منذ فترات طويلة موعلة في القدم. وعليه فإن الحفاظ عليها وحصرها ودراستها واجب وطني وإضافة جديدة للتاريخ اليمني والإنساني عامة.

جدول بالمواقع المسجلة وعصورها التاريخية

| Code | Period | العصر | اسم الموقع |
|------|----------------------------------|---------------------------------------|-----------------|
| SH01 | Paleolithic-Neolithic | العصر الحجري القديم والحديث | الخطم |
| SH02 | Paleolithic-Neolithic | العصر الحجري القديم والحديث | الشواحط |
| SH03 | Paleolithic-Neolithic Bronze Age | العصر البرونزي | السويداء |
| SH04 | Bronze Age | العصر الحجري القديم والحديث والبرونزي | لباخة |
| SH05 | Bronze Age | العصر البرونزي | قارة الحبل |
| SH06 | Bronze Age | العصر البرونزي | عهور ١ |
| SH07 | Neolithic | العصر البرونزي | عهور ٢ |
| SH08 | Bronze Age | العصر الحجري الحديث | السعيد |
| SH09 | Paleolithic-Neolithic Bronze Age | العصر الحجري القديم والحديث والبرونزي | المباركة ١ |
| SH10 | Bronze Age | العصر البرونزي | المباركة ٢ |
| SH11 | Bronze Age | العصر البرونزي | ملاحة ١ |
| SH12 | Bronze Age – Pre Islamic | العصر البرونزي – ما قبل الإسلام | ملاحة ٢ |
| SH13 | Bronze Age | العصر البرونزي | مفرق شعيب ١ |
| SH14 | Pre Islamic – Islamic | ما قبل الإسلام – إسلامي | مفرق شعيب ٢ |
| SH15 | Bronze Age | العصر البرونزي | مسيل شعيب |
| SH16 | Bronze Age | العصر البرونزي | صويلة الصدارة ١ |
| SH17 | Bronze Age | العصر البرونزي | قارة الصويلة |
| SH18 | Bronze Age | العصر البرونزي | الصويلة |
| SH19 | Bronze Age | العصر البرونزي | مفرة الصدارة |
| SH20 | Paleolithic-Neolithic Bronze Age | العصر الحجري القديم والحديث والبرونزي | شعب الكفارة ١ |
| SH21 | Bronze Age | العصر البرونزي | شعب الكفارة ٢ |
| SH22 | Bronze Age | العصر البرونزي | رأس حباو |
| SH23 | Bronze Age | العصر البرونزي | حُجي |
| SH24 | Bronze Age | العصر البرونزي | سل |
| SH25 | Bronze Age | العصر البرونزي | الحنك |
| SH26 | Bronze Age | العصر البرونزي | رفصة الغيب |
| SH27 | Bronze Age | العصر البرونزي | أسفل الرفصة |
| SH28 | Bronze Age | العصر البرونزي | رأس الرفصة |
| SH29 | Bronze Age | العصر البرونزي | رأس مغرف |
| SH30 | Bronze Age | العصر البرونزي | شعب العلقة |

| Code | Period | العصر | اسم الموقع |
|------|----------------------------------|---------------------------------------|-------------|
| SH31 | Bronze Age | العصر البرونزي | اللويقطة |
| SH32 | Bronze Age | العصر البرونزي | المزاب |
| SH33 | Bronze Age | العصر البرونزي | عزم الخيالة |
| SH34 | Bronze Age | العصر البرونزي | صر |
| SH35 | Bronze Age | العصر البرونزي | البديدة |
| SH36 | Bronze Age | العصر البرونزي | ثنية ١ |
| SH37 | Paleolithic-Neolithic Bronze Age | العصر الحجري القديم والحديث والبرونزي | ثنية ٢ |
| SH38 | Bronze Age | العصر البرونزي | البرك |
| SH39 | Bronze Age | العصر البرونزي | العلاقة |
| SH40 | Bronze Age | العصر البرونزي | المسراحة |
| SH41 | Bronze Age | العصر البرونزي | العريقة |
| SH42 | Bronze Age | العصر البرونزي | اللببخة |
| SH43 | Bronze Age | العصر البرونزي | بارقة |
| SH44 | Bronze Age | العصر البرونزي | لسيود |
| SH45 | Bronze Age | العصر البرونزي | المسحب |
| SH46 | Bronze Age | العصر البرونزي | العد |
| SH47 | Bronze Age | العصر البرونزي | قارة العد |
| SH48 | Bronze Age | العصر البرونزي | المنساح |
| SH49 | Bronze Age | العصر البرونزي | الباب |
| SH50 | Bronze Age | العصر البرونزي | العد ٢ |
| SH51 | Paleolithic-Neolithic Bronze Age | العصر الحجري القديم والحديث والبرونزي | الباب ٢ |
| SH52 | Paleolithic-Neolithic Bronze Age | العصر الحجري القديم والحديث والبرونزي | الخففة |
| SH53 | Bronze Age | العصر البرونزي | الخففة ٢ |
| SH54 | Bronze Age | العصر البرونزي | أسفل الخففة |

وصف المواقع والمعالم الأثرية في المنطقة المستهدفة

Archaeological Sites Description

الموقع : SH01

اسم الموقع : الخطم.

نوع الموقع : ورش تصنيع الأدوات الحجرية.

الفترة التاريخية : العصر الحجري القديم والعصر الحجري الحديث.

الوصف : الموقع عبارة عن تلة جبلية واسعة تنتشر في سطحها الأدوات والشظايا من أحجار الصوان بأنواعها وأحجامها المختلفة ، وهي من النوع الذي اعتاد الإنسان البدائي على عمل أسلحته وأدواته اليومية منها في فترة العصور الحجرية وخاصة خلال العصر الحجري القديم والعصر الحجري الحديث وقد تم التقاط عينات مختلفة منها وبالتالي باشرت الشركة عملها في هذا الموقع.

الموقع : SH02

اسم الموقع : الشواحط.

نوع الموقع : ورش تصنيع الأدوات الحجرية.

الفترة التاريخية : العصر الحجري القديم والعصر الحجري الحديث.

الوصف : الموقع عبارة عن مستوطنة قديمة كانت تمثل معمل للأدوات الحجرية ، حيث تنتشر على السطح بكثافة شظايا ونويات من حجر الصوان ، التي استخدمها الإنسان الأول في عمل الأدوات المختلفة من سهام ونصال ورماح . وخاصة خلال فترة العصور الحجرية بقسميها القديم والحديث.

الموقع : SH03

اسم الموقع : السويداء.

نوع الموقع : مقابر.

الفترة التاريخية : العصر البرونزي.

الوصف : يحتوي الموقع على بقايا قبر دائري الشكل SH03-T1 مبني من الأحجار الكلسية المختلفة الأحجام الغير مهندمة ، تعرض للتخريب ولم يتبقى منه الإطار الخارجي قطره (٢٠.٢ م).

الموقع : SH04

اسم الموقع : لبخة.

نوع الموقع : مستوطنة.

الفترة التاريخية : العصر الحجري القديم والحديث والعصر البرونزي.

الوصف : يحتوي الموقع على بقايا أساسات لمباني سكنية دائرية الشكل تتكون في الغالب من صف واحد من الأحجار الكلسية تتراوح أقطارها الخارجية ما بين (٣٠.٤٠ م و ٢٠.١٠ م و ١٠.٩٠ م) وهذه المساكن من النوع الذي شاع في العصر البرونزي . وتتناثر في سطح الموقع الكثير من الأدوات والشظايا الحجرية ترجع نمطياً إلى فترة العصر الحجري القديم والحديث مما يشير إلى أن الموقع استخدم في فترات مختلفة. تتوزع هذه المساكن في مجموعتين متباعدتين قليلاً بينهما مسافة حوالي (١٠٠ م) وهما SH04-S1 وهي الأصغر ، و SH04-S2 الأكثر اتساعاً.

الموقع : SH05

اسم الموقع : قارة الحبل.

نوع الموقع : مقابر.

الفترة التاريخية : العصر البرونزي.

الوصف : يحتوي الموقع على قبرين من النمط القبائي والدائري تفصيلها كالتالي :

SH05-T1

قبر دائري الشكل قطره الداخلي (٨٠ سم) والخارجي (٣٩٠ سم).

SH05-T2

قبر قبائي الشكل قطره الداخلي (١١٠ سم) والخارجي (٤٢٠ سم).

تعرض القبران لتخريب جزئي في فترات سابقة.

الموقع : SH06

اسم الموقع : عهور ١.

نوع الموقع : قبر.

الفترة التاريخية : العصر البرونزي.

الوصف : يحتوي الموقع على بقايا قبر قبائي الشكل SH06-T1 قطره الداخلي (١٠.٧٠ م) والخارجي (٦.٢٠ م).

الموقع : SH07

اسم الموقع : عهور ٢.

نوع الموقع : مستوطنة.

الفترة التاريخية : العصر الحجري الحديث.

الوصف : يحتوي الموقع على بقايا أساسات لمباني دائرية الشكل SH07-S مبنية من الأحجار الكلسية الغير مهندمة. تتكون في الغالب من صف واحد قطر أكبر المباني فيها (٣.١٠ م) . وفيما يبدو أنها كانت تستخدم كمساكن بدائية في فترة العصر الحجري الحديث.

الموقع : SH08

اسم الموقع : السعيد.

نوع الموقع : مقابر.

الفترة التاريخية : العصر البرونزي.

الوصف : يحتوي الموقع على قبرين من النمط القبائي ملحق بأحدهما ذيلين طويلين تفاصيلها كالتالي :

SH08-T1

لم يتبقى منه سوى جزء من الإطار الخارجي قطره (م٥).

SH08-T2

قبر قبائي لم يتبقى منه سوى جزء من الإطار الخارجي قطره (٢٠٥م) ، ملحق به ذيلين الأول يتجه إلى الشمال. طوله (٥٠٢م) ، والآخر يتجه إلى الجنوب طوله (٥٠م).

الموقع : SH09

اسم الموقع : المباركة ١.

نوع الموقع : قبر.

الفترة التاريخية : العصر البرونزي.

الوصف : يحتوي الموقع على بقايا بناء دائري الشكل من الأحجار الكلسية المتنوعة الأحجام الجزء المتبقي من قطره الخارجي (١٠٧٥م) ، وفيما يبدو أنه كان يمثل قبرا SH09-T1 من النمط الذي شاع في فترة العصر البرونزي. كما تنتشر على سطح الموقع الكثير من شظايا ونويات حجر الصوان الذي دأب الإنسان القديم على عمل أدواته منها في العصور الحجرية.

الموقع : SH10

اسم الموقع : المباركة ٢.

نوع الموقع : مقابر.

الفترة التاريخية : العصر البرونزي.

الوصف : يحتوي الموقع على عدد من المقابر كالتالي :

SH10-T1

عبارة عن بقايا أساسات لمباني دائرية الشكل تتكون من صف واحد من الأحجار تتراوح أقطارها الخارجية ما بين (١٤٠سم و ١٨٠سم و ١٣٠سم) يبدو أنها كانت مقابر قديمة تعرضت للتخريب أدى إلى طمس الكثير من معالمها.

SH10-T2

قبر دائري الشكل قطره الداخلي (١٠٨٠م) والخارجي (٦م) ملحق به ذيل من الناحية الشرقية طوله (٤٠م).

SH10-T3

قبر دائري الشكل قطره الخارجي (٥٠.٢٠م) تتوسطه غرفة الدفن قطرها (٢٠.٢٠م) ملحق به ذيل من الناحية الشمالية طوله (٣٥م).

SH10-T4

بقايا إطار لقبر دائري الشكل قطره الخارجي (٣٠.٣٠م).

SH10-T5

بقايا قبر قبائي الشكل قطره من الخارج (٥٠م) تتوسطه غرفة الدفن قطرها (١٠.٤٠م).

SH10-T6

بقايا قبر دائري الشكل مندثر.

الموقع : SH11

اسم الموقع : ملاحظة ١.

نوع الموقع : مقابر.

الفترة التاريخية : العصر البرونزي.

الوصف : يحتوي الموقع على بقايا ثلاثة قبور دائرية الشكل تعرضت للتخريب في أجزاء كبير منها. على النحو التالي :-

SH11-T1

قطره الخارجي (٢٠.٥٠م) والداخلي (١٠.٨٠م).

SH11-T2

قطره الخارجي (٩م) والداخلي (٢٠.٤٠م).

SH11-T3

قطره الخارجي (٢٠.٤٠م).

الموقع : SH12

اسم الموقع : ملاحظة ٢.

الفترة التاريخية : العصر البرونزي - ما قبل الإسلام.

الوصف : يحتوي الموقع على العديد من المنشآت القبورية والحواجز المائية تفاصيلها كالتالي :

SH12-TS

عبارة عن أربعة حواجز للمياه مبنية بأحجار كلسية تتكون من صفين بأطوال مختلفة ولم يتبقى منها سوى أجزاء بسيطة تتراوح أبعادها ما بين (٤٠م) و (٦م).

SH12-T1

بقايا إطار لقبر دائري الشكل قطره الداخلي (١٠.٤٠م) والخارجي (٤٠.٥٠م).

SH12-T2

بقايا قبر دائري قطره من الخارج (٣٠.٦٠م).

SH12-T3

بقايا إطار لقبر دائري الشكل الجزء المتبقي منه قطره (٣٠.٥٠م).

الموقع : SH13

اسم الموقع : مفرق شُعب ١.

نوع الموقع : مقابر.

الفترة التاريخية : العصر البرونزي.

الوصف : يحتوي الموقع على قبرين من النمط الركامي Debris يتوسط كل منهما غرفة الدفن وأبعادها متقاربة كما يلي :-

SH13-T1

قطره الداخلي في غرفة الدفن (٩٠سم) طول الجدار (٤٧٠م).

SH13-T2

قطر غرفة الدفن فيه (٩٠سم) وطول الجدار (٣٩٠سم).

تعرضا القبران للتخريب بفعل مرور معدات الشركة على الطريق ويحتاجا للإنقاذ من خلال التنقيب فيهما وإزالتها.

الموقع : SH14

اسم الموقع : مفرق شُعب ٢.

نوع الموقع : مقابر.

الفترة التاريخية : ما قبل الإسلام - إسلامي.

الوصف : يحتوي الموقع على عدد من المقابر الإسلامية عددها (١٥) قبراً ، بعضها يشبه النمط القديم من حيث الشكل الدائري. إلا أنها تتضمن شواهد قبور ، حسب ما هو سائد في القبور الإسلامية.

الموقع : SH15

اسم الموقع : مسيل شُعب.

نوع الموقع : قبر.

الفترة التاريخية : العصر البرونزي.

الوصف : يحتوي الموقع على بقايا قبر قبائي الشكل SH15-T1 تعرض جزء كبير منه للتخريب بواسطة معدات جرف ثقيلة. ملحق به ذيل من الناحية الشمالية الشرقية طوله (٣٥م). يحتاج لعملية تنقيب إنقاذية.

الموقع : SH16

اسم الموقع : صُوَيْلَة الصدارة.

نوع الموقع : مقابر.

الفترة التاريخية : العصر البرونزي.

الوصف : يحتوي الموقع على خمس مقابر ، تفاصيلها كالتالي :-

SH16-T1

قبر قبائي الشكل تتوسطه غرفة الدفن قطرها (٨٠سم) ، والقطر الجنوبي (٤م).

SH16-T2

قبر قبائي يربط بينه وبين القبر السابق جدار طوله (٦م) قطر غرفة الدفن فيه (١٠.٢٠م) وقطره من الخارج غير مكتمل. استخدمت قمته في فترة متأخرة كموقد للنار قطره من الداخل (٨٠سم) ومن الخارج (٢٠.٣٠م).

SH16-T3

بقايا إطار لقبر دائري الشكل قطره من الداخل (١٠.٢٠م) و (٢م) من الخارج.

SH16-T4

قبر اسطواني الشكل تتوسطه غرفة الدفن قطرها (١٠.٦٠م) والقطر الخارجي (٤م). ارتفاع الجدار (٧٠سم).

SH16-T5

قبر مستطيل الشكل ، أبعاده (١٠.٣٠×٢.٦٠م) تتوسطه نصب حجري Stela مكسور إلى جزئين طوله (١٠.٣٠م) وعرض (٥٠سم) وسمك (٦سم). نحت في أعلاه وجه لآدمي بطريقة الحفر البارز. وهذا النوع من النصب وجد في بعض مواقع ترجع إلى فترة العصر البرونزي. وقد قمنا بإعادة الجزء المكسور من النصب إلى وضعه الطبيعي وذلك باستخدام مادة الايبوكسي Epoxy للصلق الجزأين مع بعضهما كإجراء مؤقت على أن يتم ترميمه في وقت لاحق حسب الطرق العلمية المتبعة في ترميم الأحجار الأثرية.

الموقع : SH17

اسم الموقع : قارة الصُوَيْلَة - الصدارة.

نوع الموقع : قبر.

الفترة التاريخية : العصر البرونزي.

الوصف : يحتوي الموقع على قبر دائري الشكل SH17-T1 قطره من الداخل (١٠.٦٠م) ومن الخارج (٣٠.٨٠م).

الموقع : SH18

اسم الموقع : الصُوَيْلَة.

نوع الموقع : مقابر.

الفترة التاريخية : العصر البرونزي.

الوصف : يحتوي الموقع على ثلاثة مباني قبورية تفاصيلها كالتالي :

SH18-T1

بقايا أساسات لقبر دائري الشكل قطره من الخارج (م٣.١٠).

SH18-T2

بقايا قبر دائري الشكل قطر غرفة الدفن فيه (م١.٥٠) والقطر الخارجي (م٤.١٠) ملحق به ذيل من الناحية الجنوبية الغربية طوله (م٣١).

SH18-T3

بقايا قبر دائري قطره من الداخل (م١.٤٠) ومن الخارج (م٤.٤٠) ملحق به ذيل من الناحية الجنوبية طوله (م٣٥).

الموقع : SH19

اسم الموقع : مفرق الصدارة.

نوع الموقع : مقابر.

الفترة التاريخية : العصر البرونزي.

الوصف : يحتوي الموقع على خمس مقابر متنوعة الأشكال كما يلي :-

SH19-T0

مجروف بواسطة معدات الشركة.

SH19-T1

بقايا قبر دائري الشكل تعرض للتخريب الجزئي بواسطة معدات الشركة. قطره الداخلي (م١.٩٠) والخارجي (م٢.٨٠).

SH19-T2

قبر اسطواني الشكل تتوسطه غرفة الدفن بألواح حجرية قائمة قطرها (م١.٤٠) والقطر الخارجي للقبر (م٤.٢٠).

SH19-T3

بقايا قبر دائري الشكل قطره الداخلي (م٢.٥٠) والخارجي (م٣.١٠) ملحق به ذيل Tail يتجه نحو الجنوب طوله (م٢٢).

SH19-T4

بقايا إطار لقبر دائري الشكل قطره الخارجي (م٢.١٠).

SH19-T5

قبر اسطواني الشكل تتوسطه غرفة الدفن قطرها (م٦٥ سم) والقطر الخارجي (م٢.٦٠).

الموقع : SH20

اسم الموقع : شعب الكفارة ١.

نوع الموقع : مقابر وورش صناعة الأدوات الحجرية.

الفترة التاريخية : العصر الحجري القديم والحديث والعصر البرونزي.

الوصف : يحتوي الموقع على ستة مباني قبورية متنوعة الأشكال ، تعرضت للتخريب في أجزاء واسعة منها في فترات مختلفة وهي على النحو التالي :

SH20-T1

قبر كومي الشكل Tumuli أبعاده (م١٧٠×م٢٠٧٠).

SH20-T2

قبر قبائي الشكل Cupola تتوسطه غرفة الدفن قطرها (م٢٠٩٠) ومن الخارج (م٦).

SH20-T3

قبر مستطيل Rectangle أبعاده (م٠٠٨٠×م٤٠٥). تتوسطه غرفة الدفن. وقد وضع عند رأس القبر المتجه نحو الغرب نصب حجري Stela حسب ما جرت عليه العادة في بعض مقابر العصر البرونزي.

SH20-T4

قبر كومي أبعاده (م١٠١٠×م٣٠٤٠) تحتل غرفة الدفن الجزء الأوسط من القبر.

SH20-T5

قبر دائري الشكل تتوسطه غرفة الدفن قطرها (م١) والقطر الكلي من الخارج (م٢٠٦).

SH20-T6

قبر دائري الشكل تتوسطه غرفة الدفن قطرها (م١٠١٠) والقطر الخارجي (م٢٠٨٠).
كما تتناثر على سطح الموقع الكثير من الأدوات والشظايا والنوبات من حجر الصوان التي دأب الإنسان القديم على عمل أدواته منها والتي تعود من حيث أشكالها إلى فترة العصر الحجري القديم والحديث.

الموقع : SH21

اسم الموقع : شعب الكِفَاة ٢.

نوع الموقع : مقابر.

الفترة التاريخية : العصر البرونزي.

الوصف : يحتوي الموقع على بقايا ثلاثة قبور دائرية الشكل أبعادها كالتالي :

SH21-T1

قطره الخارجي (م٤٠٣٠) وتتوسطه غرفة الدفن قطرها (م٠٠٩٠).

SH21-T2

لم يتبقى منه سوى الإطار الخارجي قطره (م٥٠٢٠).

SH21-T3

بقايا أساسات توضح الإطار الخارجي لقبر دائري الشكل قطره من الخارج (م٢٠٣٠) تتوسطه غرفة الدفن قطرها (م١٠٧٠).

الموقع : SH22

اسم الموقع : رأس حباو.

نوع الموقع : قبر.

الفترة التاريخية : العصر الحجري القديم والعصر البرونزي.

الوصف : يحتوي الموقع علي بقايا أساسات لقبر دائري الشكل SH22-T1 مبني من الأحجار الكلسية متوسطة الحجم قطره من الخارج (١٨٠سم) وتنتشر على سطح الموقع شظايا ونويات من حجر الصوان.

الموقع : SH23

اسم الموقع : حُجِّي.

نوع الموقع : منشآت قبورية.

الفترة التاريخية : العصر البرونزي.

الوصف : يحتوي الموقع على (٨) مقابر مختلفة الأشكال والأحجام مضاف إلى بعضها ذيول طويلة، إضافة إلى جدار مستقل آخر ، كالتالي :-

SH23-S1

جدار مستقيم طويل يصل امتداده الكلي إلى أكثر من (٦٠٠م) باتجاه الجنوب الغربي ، ويظهر كجدار واحد من هذه النقطة حتى حوالي (٧٠م) ثم يظهر تفرعه إلى جدارين بعد ذلك ويظهر من صور الأقمار الصناعية أن الجدار يأتي مجاوراً عند منطقة الوسط مع القبور SH23-T1 و SH23-T2 ، ويظلا في الامتداد المتوازي - تقريباً - إلى أن ينتهيا عند النقطة SH23-S2 . يبدو أنه كان بمثابة علامة لطريق أو حد فاصل بين منطقتين وربما يرتبط بشعائر جنائزية على أكثر الاحتمالات لوجوده في إطار منشآت قبورية.

SH23-T1

قبر دائري الشكل ، تتوسطه غرفة الدفن قطرها (٢٠٩٠م) والقطر الكلي من الخارج (٩م) ملحق بالقبر أربعة ذيول طويلة تتكون من دوائر حجرية صغيرة من الناحية المالية ذيل طوله (١٥م) وذيل من الناحية الجنوبية طوله (٧٠م) وذيلين آخرين من الناحية الغربية طول الأول (٤٠م) والآخر (٣٥م).

SH23-T2

بقايا قبر دائري الشكل قطر غرفة الدفن فيه (١٠١٠م) وقطره الكلي (٤٠١٠م).

SH23-T3

بقايا قبر دائري الشكل تتوسطه غرفة الدفن قطرها (٣٠١٠م) والإطار الكلي (٨٠٥٠م). ملحق بالقبر ذيل من الناحية الشمالية عبارة عن دوائر حجرية صغيرة طوله (٢٤م).

SH23-T4

قبر قبائي الشكل تتوسطه غرفة الدفن محاطة بالأواح حجرية طويلة قطرها (١٠٩٥م) والقطر الكلي (٧م) ، ملحق بالقبر ثلاثة ذيول طويلة اثنين من الناحية الجنوبية الشرقية أطولهم تتراوح بين (١٣٢م) و (١٣٠م) والثالث من الناحية الجنوبية الغربية طوله حوالي (١٤م).

SH23-T5

بقايا أساسات لقبر دائري الشكل لم يتبقى منه سوى إطاره الخارجي قطره (م٣).

SH23-T6

بقايا قبر قبائي الشكل لم يتبقى منه سوى جزء من الإطار الخارجي قطره (م٤).

SH23-T7

بقايا قبر الشكل تتوسطه غرفة الدفن قطرها (م٢٠.٢٠) والقطر الخارجي (م١٤). ارتفاع الجدار (م٢) ملحق بالقبر ذيلين أحدهما من الناحية الجنوبية الشرقية طوله (م٥٠) مكون دوائر حجرية والثاني من الناحية الجنوبية الغربية طوله (م٣٦) يشكلا زاوية قائمة.

SH23-T8

قبر دائري الشكل قطر غرفة الدفن فيه (م٢) والقطر الخارجي (م٨.٥٠) ، ملحق به ذيل طويل يمتد لأكثر من (م١٠٠).

الموقع : SH24

اسم الموقع : سل.

نوع الموقع : قبور.

الفترة التاريخية : العصر البرونزي.

الوصف : يحتوي الموقع على ثلاثة منشآت قبورية دائرية الشكل. اثنان منها تتضمن ذيل تفاصيلها كالآتي :

SH24-S2

يعتبر نهاية للجدار SH24-S1 الذي سبق الحديث عنه.

SH24-T1

بقايا قبر دائري الشكل لم يتبقى منه سوى الإطار العام قطره من الخارج (م١٠.٩٠) ملحق به ذيل طويل يتجه نحو الجنوب الغربي طوله حوالي (م٨٥).

SH24-T2

قبر دائري الشكل تتوسطه غرفة الدفن قطرها (م٢٠.٤٠) والقطر الخارجي للقبر (م٤.٥) ملحق به ذيل من الناحية الجنوبية الغربية طوله حوالي (م٧٥).

SH24-T3

بقايا قبر اسطواني الشكل قطره من الخارج (م٣.١٠) وارتفاع (م٠.٩٠).

الموقع : SH25

اسم الموقع : الحنك.

نوع الموقع : قبر.

الفترة التاريخية : العصر البرونزي.

الوصف : يحتوي على بقايا قبر دائري الشكل SH25-T1 لم يتبقى منه سوى الإطار الخارجي قطره (٣.٤٠م).

الموقع : SH26

اسم الموقع : رفصة الغيب.

نوع الموقع : مقابر.

الفترة التاريخية : العصر البرونزي.

الوصف : يحتوي الموقع على (٤) قبور متنوعة الأشكال تفاصيلها كالتالي :

SH26-T1

بقايا قبر دائري لم يتبقى منه سوى إطاره الخارجي قطره (٢.٤٠م) مرت عليه إحدى المعدات المنزلة.

SH26-T2

بقايا قبر دائري الشكل تتوسطه غرفة الدفن قطرها (٧٠سم) والقطر الخارجي (٣م).

SH26-T3

قبر قبائي الشكل تتوسطه غرفة الدفن محاطة بالواح حجرية قائمة ، قطره من الخارج (٣.٥٠م) وقطره الداخلي (١.٤٠م)

SH26-T4

قبر ركامي الشكل تتوسطه غرفة الدفن على شكل مستطيل أبعاده (١٢٥سم x ٧٠سم).

الموقع : SH27

اسم الموقع : أسفل الرفصة.

نوع الموقع : مقابر.

الفترة التاريخية : العصر البرونزي.

الوصف : يحتوي الموقع على أربعة قبور مختلفة الأشكال على النحو التالي :

SH27-T1

قبر دائري الشكل تتوسطه غرفة الدفن قطرها (١.١٠م) والقطر الخارجي (٢.٤٠م).

SH27-T2

بقايا أساسات لقبر دائري الشكل لم يتبقى منه سوى الإطار الخارجي قطره (٣.٣٠م).

SH27-T3

بقايا قبر دائري الشكل قطره الداخلي (١.١٠م) والقطر الخارجي (٥.٤٠م).

SH27-T4

بقايا قبر قبائي الشكل قطره (٣٠.٦٠م) تعرض للتخريب في فترات سابقة.

SH27-T5

قبر دائري مندثر.

الموقع : SH28

اسم الموقع : رأس الرفسة.

نوع الموقع : مقابر.

الفترة التاريخية : العصر البرونزي.

الوصف : يحتوي الموقع على قبرين دائريتي الشكل تفصيلها كالتالي :

SH28-T1

قبر دائري الشكل قطره الداخلي (١٠.٥٠م) والقطر الخارجي (٤٠.١٠م) ملحق به ذيل من الناحية الشمالية طوله (١٩م).

SH28-T2

بقايا إطار لقبر دائري الشكل بجوار القبر (١) قطره من الخارج (١٠.٥م).
تنتشر على السطح شظايا ونويات من حجر الصوان.

الموقع : SH29

اسم الموقع : رأس مغرف.

نوع الموقع : مقابر وورش صناعة الأدوات الحجرية.

الفترة التاريخية : العصر البرونزي.

الوصف : تنتشر على سطح الموقع الكثير من الشظايا والنويات من حجر الصوان. ويحتوي الموقع على ثلاثة مباني
قبورية مختلفة الأشكال والأحجام كالتالي :

SH29-T1

بقايا بناء لقبر دائري الشكل لم يتبقى منه سوى الإطار الخارجي قطره (٢٠.٧٠م).

SH29-T2

بقايا أساسات لقبر دائري الشكل المتبقي من إطاره الخارجي (٣٠.٧٠م).

SH29-T3

قبر كومي الشكل Tumuli بني بأحجار كلسية أبعاده (٣٠.٨٠×٢٠.٢٠م).

الموقع : SH30

اسم الموقع : شعب العلقة.

نوع الموقع : قبر.

الفترة التاريخية : العصر البرونزي.

الوصف : أهم المعالم الأثرية في الموقع بقايا قبر قبائي الشكل SH30-T1 تتوسطه غرفة الدفن قطرها (١.٣٠م) وقطره الخارجي (٥م) يقع القبر بالقرب من خط السيارات مباشرة وأي توسيع لها قد يجرفه.

الموقع : SH31

اسم الموقع : اللويقة.

نوع الموقع : مقابر.

الفترة التاريخية : العصر البرونزي.

الوصف : أهم المعالم الأثرية في الموقع قبرين تفصيلها كالتالي :

SH31-T1

قبر دائري الشكل تتوسطه غرفة الدفن قطرها (١.٧٠م) والقطر الخارجي (٤.٨٠م) ملحق بالقبر ذيلين الأول من الاتجاه الجنوبي طوله (٨٢م) والآخر من الناحية الغربية طوله (٣٥م).

SH31-T2

بقايا أساسات لقبر دائري الشكل قطره الخارجي (٤.٥٠م).

ومن الشواهد الأثرية في الموقع شظايا ونويات من حجر الصوان المستخدمة في صناعة الأدوات الحجرية.

الموقع : SH32

اسم الموقع : المزاب.

نوع الموقع : مقابر.

الفترة التاريخية : العصر البرونزي.

الوصف : المعالم الأثرية في الموقع عبارة عن مبنين قبوريين تفصيلها كالتالي :

SH32-T1

قبر دائري الشكل تتوسطه غرفة الدفن قطرها (٧٠سم) والقطر الكلي للقبر (٤.٨٠م) ، مع العلم أن هذا القبر يقع على خط الطريق مباشرة حيث أزيلت أجزاء كبيرة منه بفعل مرور معدات الشركة.

SH32-T2

بقايا قبر دائري الشكل لم يتبقى منه سوى جزء من الإطار الخارجي قطره (٤.٩٠م).

الموقع : SH33

اسم الموقع : عرم الخيالة.

نوع الموقع : قبر.

الفترة التاريخية : العصر البرونزي.

الوصف : يحتوي الموقع على بقايا قبر قبائي الشكل SH33-T1 لم يتبقى منه سوى الإطار العام قطره من الخارج (م٧).

تتناثر على سطح الموقع شظايا ونويات من حجر الصوان.

الموقع : SH34

اسم الموقع : صر.

نوع الموقع : قبر.

الفترة التاريخية : العصر البرونزي.

الوصف : أهم المعالم الأثرية في الموقع بقايا (٩) قبور مختلفة الأشكال والأحجام تفاصيلها كالتالي :

SH34-T1

قبر دائري الشكل مهدم ، قطره الخارجي (٥٠.٥٠م) ملحق به ذيل من الناحية الشمالية طوله (٥٨م).

SH34-T2

بقايا قبر اسطواني الشكل ، المتبقي من قطره الخارجي (٤م).

SH34-T3

بقايا أساسات قبر دائري الشكل المتبقي من قطره الخارجي (٥م).

SH34-T4

بقايا قبر اسطواني الشكل ، قطره الخارجي (٨٠.٨٠م) ارتفاع البناء (١م) وعلى بعد (١٠م) من هذا القبر توجد بقايا أساسات لقبر أزيل بواسطة معدات الشركة.

SH35-T5

قبر قبائي الشكل تتوسطه غرفة الدفن قطرها (١.٦٠م) والقطر الخارجي (٥٠.١٠م).

SH36-T6

بقايا أساسات لقبر دائري الشكل قطره الخارجي (٥٠.٣٠م) ملحق به ذيل من الناحية الغربية طوله (٣١م).

SH36-T7

بقايا أساسات لقبر دائري الشكل تعرض للتخريب الجزئي ، وما تبقى من قطره الخارجي (٥٠.٢٠م).

SH37-T8

قبر اسطواني الشكل ، تتوسطه غرفة الدفن ، قطره الخارجي (٣٠.٨٠م) وارتفاع البناء (٨٠سم).

SH37-T9

قبر اسطواني الشكل تتوسطه غرفة الدفن قطرها (١٠.٦٠م) والقطر الخارجي (٤م) ملحق بالقبر (٤) ذيول فمن الناحية الشرقية طوله (٥٧م) وذيلين من الناحية الغربية أطولهما (٣٥م) و (٢٥م) والذيل الرابع من الناحية الجنوبية طوله (١٤٥م).

الموقع : SH35

اسم الموقع : البديدة.

نوع الموقع : قبر.

الفترة التاريخية : العصر البرونزي.

الوصف : يتضمن الموقع بقايا قبر دائري الشكل SH35-T1 الجزء المتبقي من إطاره الخارجي (٢٠٩٠م) ملحق به ذيل من الناحية الشرقية عبارة عن دائرتين صغيرتين على امتداد (٣م).

الموقع : SH36

اسم الموقع : ثيبة ١.

نوع الموقع : مقابر.

الفترة التاريخية : العصر البرونزي.

الوصف : يحتوي الموقع على بقايا قبر دائري الشكل SH36-T1 الجزء المتبقي من إطاره الخارجي قطره (٤٠٥٠م) ملحق به ذيل قصير من الناحية الشمالية طوله (١٢م).

الموقع : SH37

اسم الموقع : ثيبة ٢.

نوع الموقع : مقابر وورش صناعة الأدوات الحجرية.

الفترة التاريخية : العصور الحجرية والعصر البرونزي.

الوصف : يتضمن الموقع عدد من المعالم الأثرية تتمثل في (١١) قبراً متنوعة الأشكال والأحجام حسب المعطيات التالية:

SH37-T1

قبر قبائي الشكل تتوسطه غرفة الدفن عبارة عن مستطيل مساحته (١٠.٤٠×٠.٦٠م) والقطر الكلي للقبر من الخارج (٢٠٦٠م).

SH37-T2

بقايا قبر دائري الشكل تهدم جزء كبير منه ، والجزء المتبقي من إطاره الخارجي قطره (١٠٨٠م).

SH37-T3

بقايا قبر دائري الشكل ، الجزء المتبقي من إطاره الخارجي قطره (١٠٧٠م)

SH37-T4

قبر دائري الشكل ، تتوسطه غرفة الدفن على شكل مستطيل أبعاده (٩٥سم×٦٥سم) تعرض للتخريب الجزئي في فترات سابقة.

SH37-T5

بقايا قبر دائري الشكل قطره الخارجي (٣.٧٠) تتوسطه غرفة الدفن قطرها (١.٢٠م).

SH37-T6

بقايا قبر قبائي الشكل ، تتوسطه غرفة الدفن محاطة بألواح حجرية قائمة قطرها (١.٣٠م) والقطر الخارجي (٢.٤٠م) وبجانب القبر خرائب لقبر آخر تم جرفه وإزاحته من مكانه بواسطة معدات الشركة.

SH37-T7

بقايا قبر دائري الشكل ، لم يتبقى منه سوى جزء من الإطار الخارجي قطره (٣.٧٠م).

SH37-T8

قبر ركامي الشكل ، تتوسطه غرفة الدفن مستطيلة أبعادها (١٣٠سم×٨٠سم) الطول الإجمالي للقبر (١١.٣٠م) وعرض الجدار (١م).

SH37-T9

قبر دائري الشكل ، قطرها الخارجي (٢.٣٠م) ، تتوسطه غرفة الدفن قطرها (١.٧٠م) وبجانب هذا القبر كان يوجد قبر مماثل تعرض للجرف بواسطة معدات الشركة.

SH37-T10

قبر دائري الشكل ، قطره الخارجي (٣م) تتوسطه غرفة الدفن على هيئة مستطيل أبعاده (١.٤٠م×٠.٧٠م).

SH37-T11

قبر شبه دائري الشكل قطره الخارجي (٢.٨٠م) ، تتوسطه غرفة الدفن قطرها (١.٣٠م×٠.٧٥م).
تنتشر على سطح الموقع ، أدوات حجرية وشظايا من الصوان التي تشير إلى أن الموقع استوطن ، في فترة العصور الحجرية والعصر البرونزي.

الموقع : SH38

اسم الموقع : البرك.

نوع الموقع : مقابر.

الفترة التاريخية : العصر البرونزي.

الوصف : يحتوي الموقع على قبرين تفصيلها كالتالي :-

SH38-T1

قبر دائري الشكل إطاره الكلي من الخارج قطره (٣.٩٠م) ملحق به ذيل من الناحية الشمالية طوله (١٨م) وذيل آخر من الناحية الغربية طوله (٣٠م).

SH38-T2

بقايا قبر دائري الشكل الجزء المتبقي من إطاره الخارجي قطره (٣٠.٩٠ م) ، ملحق به ذيل من الناحية الغربية عبارة عن دائرتين من الأحجار الصغيرة على امتداد (٦م).
كما تنتشر على سطح الموقع شظايا ونويات من حجر الصوان.

الموقع : SH39

اسم الموقع : العلقة.

نوع الموقع : مقابر.

الفترة التاريخية : العصر البرونزي.

الوصف : يحتوي الموقع على ثلاثة قبور دائرية الشكل تعرضت للتخريب الجزئي في فترات سابقة وهي كالتالي :

SH39-T1

بقايا قبر دائري الشكل الجزء المتبقي من إطاره الخارجي (٢٠.٥٠ م) مرت إحدى المعدات المجنزة على وسط هذا القبر.

SH39-T2

بقايا أساسات لقبر دائري الشكل الجزء المتبقي من إطاره الخارجي قطره (٣٠.٤٠ م).

SH39-T3

بقايا قبر دائري الشكل الجزء المتبقي من إطاره الخارجي قطره (٣٠.٣٠ م).

الموقع : SH40

اسم الموقع : المسراحة.

نوع الموقع : مقابر.

الفترة التاريخية : العصر البرونزي.

الوصف : يتضمن الموقع قبر كومي الشكل SH40-T1 مبني من الأحجار الكلسية المتنوعة الأحجام ، أبعاده (٢٠.٢٠ × ٤.٥٠ م).

الموقع : SH41

اسم الموقع : العريقة.

نوع الموقع : مقابر.

الفترة التاريخية : العصر البرونزي.

الوصف : أهم الشواهد الأثرية في الموقع بقايا قبر دائري الشكل SH41-T1 . تعرض للتخريب الجزئي ، الجزء المتبقي من إطاره الخارجي قطره (٣٠.٤٠ م).

الموقع : SH42

اسم الموقع : اللبّخة.

نوع الموقع : مقابر.

الفترة التاريخية : العصر البرونزي.

الوصف : يحتوي الموقع على ثلاثة مباني قبورية تعرضت للخراب الجزئي في فترات سابقة ، تفاصيلها كالتالي :

SH42-T1

قبر قبائي الشكل ، قطره الخارجي (٤٠.٤م) ، تتوسطه غرفة الدفن قطرها (١٠.١م).

SH42-T2

قبر قبائي الشكل ، قطره الخارجي (٤٠.٢م) ، وقطر غرفة الدفن فيه (١٠.٢م).

SH42-T3

بقايا قبر دائري الشكل الجزء المتبقي من إطاره الخارجي (٣٠.٤م).

الموقع : SH43

اسم الموقع : بارقة.

نوع الموقع : مقابر.

الفترة التاريخية : العصر البرونزي.

الوصف : تنتشر في سطح هذا الموقع الكثير من شظايا ونويات حجر الصوان. كما يحتوي الموقع على (١٨) قبراً بأشكال وأحجام مختلفة ، جميعها تعرضت للخراب الجزئي في فترات سابقة ، وهي على النحو التالي :

SH43-T1

بقايا قبر دائري الشكل ، الجزء المتبقي من إطاره الخارجي قطره (٤٠.١م).

SH43-T2

قبر قبائي الشكل ، قطره الخارجي (٤٠.٦م) ، تتوسطه غرفة الدفن قطرها (١٠.٢م).

SH43-T3

قبر ركامي الشكل ، مساحته الخارجية (٤٠.٦م×٠.٩سم) تتوسطه غرفة الدفن غير واضحة المعالم.

SH43-T4

قبر اسطواني الشكل قطره من الخارج (٤م) وارتفاع البناء (٧٠سم) ملحق به ذيلين متوازيين يمتد كل منهما لأكثر من (١٢٠م).

SH43-T5

بقايا قبر دائري الشكل ، الجزء المتبقي من إطاره الخارجي (٣٠.٧م).

SH43-T6

بقايا قبر دائري الشكل ، الجزء المتبقي من قطره الخارجي (٣٠.٩م).

SH43-T7

بقايا قبر دائري الشكل ، قطره الخارجي (٤.٤٠م) ، تتوسطه غرفة الدفن وهي غير واضحة المعالم.

SH43-T8

قبر اسطواني الشكل قطره الخارجي (٤.٨٠م) ، تتوسطه غرفة الدفن قطرها (٢م) ، ملحق به من الناحية الجنوبية الغربية ذيل قصير على شكل دائرة صغيرة.

SH43-T9

قبر قبائي الشكل ، قطره من الخارج (٤.٤٠م) تتوسطه غرفة الدفن قطرها (١.٦٠م). ملحق به ذيلين من الناحيتين الشمالية الشرقية والشمالية الغربية بشكل زاوية منفرجة ، الأول عبارة عن دوائر صغيرة من الحجارة يتضمن الذيل الأيمن (٨) دوائر بامتداد (٢١م) ، والذيل الأيسر (١٠) دوائر بامتداد (٣٦م).

SH43-T10

قبر اسطواني الشكل قطره من الخارج (٣.٢٠م) ، وارتفاع البناء (٩٠سم) ، تتوسطه غرفة الدفن قطرها (١.٩٠م).

SH43-T11

قبر ركامي الشكل ، المساحة الكلية من الخارج (٣.٢٠×٢.٦٠سم) ، تتوسطه غرفة مستطيلة أبعادها (١.٣٥×٠.٣٥م).

SH43-T12

بقايا إطار لقبر دائري الشكل ، قطره الخارجي (٤.٧٠م) وقطره الداخلي (١.٩٠م).

SH43-T13

بقايا إطار لقبر دائري الشكل ، الجزء المتبقي من قطره الخارجي (٤.٩٠م).

SH43-T14

بقايا إطار لقبر دائري ، الجزء المتبقي من قطره الخارجي (٥.٨٠م).

SH43-T15

بقايا قبر ركامي الشكل ، الجزء المتبقي منه مساحته في (١.٥٠×١.٦٠م).

SH43-T16

بقايا قبر دائري الشكل الجزء المتبقي من إطاره الخارجي (٥م) ، وقطره الداخلي (٥٠سم) ، ملحق به ذيل طوله (٢٦م). تم إزالة جزء من الذيل مع قبر آخر وذيله بواسطة المعدات الثقيلة.

SH43-T17

قبر اسطواني الشكل قطره الخارجي (٣.٧٠م) ، وارتفاع الجدار (١.٥٠م) تتوسطه غرفة الدفن قطرها (١.٩٠م).

SH43-T18

بقايا قبر ركامي الشكل ، الجزء المتبقي منه مساحته الخارجية (٢.٩٠×٢.٧٠م).

الموقع : SH44

اسم الموقع : لسيؤود.

نوع الموقع : مقابر.

الفترة التاريخية : العصر البرونزي.

الوصف : يحتوي الموقع على (٧) مباني قبورية متنوعة الأشكال والأحجام ، تعرض معظمها للخراب الجزئي في فترات مختلفة. تفاصيلها كالتالي :

SH44-T1

قبر قبائي الشكل ، قطره من الخارج (٤.٢٠ م) ، ملحق به (٤) ذيول من (٤) جهات تتراوح أطوالها ما بين (٣٥ م) و (٢٠ م) و (١٥ م) و (٦ م).

SH44-T2

قبر قبائي الشكل قطره الخارجي (٥ م) تتوسطه غرفة الدفن مستطيلة أبعادها (٢٠×١٠.٣٠ م).

SH44-T3

قبر اسطواني الشكل قطره من الخارج (٤ م) ، وارتفاع البناء (١.٢٠ م) تتوسطه غرفة الدفن قطرها (١.٣٠ م).

SH44-T4

قبر اسطواني الشكل قطره الخارجي (٢.٨٠ م) ، وارتفاع البناء (٩٠ سم).

SH44-T5

قبر قبائي الشكل قطره الخارجي (٤.٦٠ م) تتوسطه غرفة الدفن محاطة بالواح حجرية قائمة ، قطرها (٢.١٠ م) ملحق به ذيل من الناحية الغربية طوله (١٢ م).

SH44-T6

قبر قبائي الشكل قطره من الخارج (٤.٤٠ م) وتتوسطه غرفة الدفن محاطة بالواح حجرية قائمة قطرها (١.٦٠ م) ، وارتفاع البناء (٨٠ سم) ، ملحق بالقبر ذيل من الناحية الجنوبية الغربية يمتد طوله لكثير من (١٨٠ م).

SH44-T7

قبر قبائي الشكل قطره الخارجي (٤.٤٠ م) وقطره الداخلي (١ م) ، ملحق بالقبر (٤) ذيول من الناحية الجنوبية الغربية ذيل طوله حوالي (٩٠ م) ينتهي جوار القبر السابق وثلاثة آخرين من الناحية الشمالية الشرقية ، تتراوح أطوالهم ما بين (٦٠ م) و (٥٠ م) و (٤٥ م).

الموقع : SH45

اسم الموقع : المسحب.

نوع الموقع : مقابر.

الفترة التاريخية : العصر البرونزي.

الوصف : يحتوي الموقع على (٨) مباني قبورية مختلفة الأشكال والأحجام تعرضت للخراب الجزئي في فترات سابقة تفصيلها على النحو التالي :

SH45-T1

بقايا قبر دائري الشكل قطره من الخارج (٤.٥٠م) ملحق به ذيل من الناحية الشرقية طوله (٢٠م).

SH45-T2

بقايا قبر اسطواني الشكل الجزء المتبقي من قطره الخارجي (٣.٦٠م) وارتفاع البناء (٦٠سم).

SH45-T3

بقايا إطار لقبر دائري الشكل الجزء المتبقي من قطره الخارجي (٤.٢٠م).

SH45-T4

بقايا قبر قبائي الشكل ، قطره الخارجي (٥م) ، قطره الداخلي (١م) ، ملحق به ذيل من الناحية الشمالية الغربية طوله حوالي (٦٠م).

SH45-T5

بقايا قبر قبائي الشكل ، قطره من الخارج (٤.٣٠م) ، تتوسطه غرفة الدفن قطرها (١.٤٠م) ، ملحق به ذيل من الناحية الغربية طوله حوالي (٦٠م).

SH45-T6

بقايا إطار لقبر دائري الشكل ، الجزء المتبقي من قطره الخارجي (٣.٨٠م).

SH45-T7

بقايا إطار لقبر دائري الشكل ، الجزء المتبقي من قطره الخارجي (٦م) ، ملحق به ذيل من الناحية الشمالية طوله يمتد لأكثر من (٢٠م).

SH45-T8

بقايا إطار لقبر دائري الشكل ، الجزء المتبقي من إطاره الخارجي قطره (٤م).

الموقع : SH46

اسم الموقع : العدد.

نوع الموقع : مقابر.

الفترة التاريخية : العصر البرونزي.

الوصف : يحتوي الموقع على (١٠) مباني قبورية متعددة الأشكال والأحجام ، تعرض معظم أجزائها للتخريب في فترات مختلفة وهي كما يلي :

SH46-T1

بقايا إطار لقبر دائري الشكل ، الجزء المتبقي من قطره الخارجي (٣.٥٠م) ، ملحق به ذيل من الناحية الشرقية طوله (٣٠م).

SH46-T2

قبر دائري الشكل ، قطره الخارجي (٣٠.٩٠م) تتوسطه غرفة الدفن قطرها (١٠.١٠م).

SH46-T3

بقايا قبر قبائي الشكل ، قطره الخارجي (٥٠.٩٠م) ، تتوسطه غرفة الدفن محاطة بألواح حجرية قائمة قطرها (١٠.٣٠م) ملحق بالقبر ثلاثة ذيول صغيرة ، اثنين منها من الناحية الشرقية ، والثالث من الناحية الغربية متفاوتة الأطوال. وبجانب القبر مباشرة توجد مسطبة صغيرة ربما يكون لها علاقة ببعض الشعائر كالزيارات للميت من أقاربه؟.

SH46-T4

بقايا إطار لقبر دائري الشكل ، الجزء المتبقي من قطره الخارجي (٦م).

SH46-T5

بقايا إطار لقبر دائري الشكل ، الجزء المتبقي من قطره الخارجي (٤٠.٣٠م).

SH46-T6

قبر قبائي الشكل ، قطره الخارجي (٦م) ، ملحق به ذيل طويل من الناحية الشرقية طوله (٣٠.٠م).

SH46-T7

قبر دائري الشكل قطره الخارجي (٦٠.٤٠م) ملحق به ذيلين ، من الناحية الشرقية ذيل طوله (٤٠م) ، ومن الناحية الشمالية ذيل طوله (٦٠م).

SH46-T8

قبر دائري الشكل قطره الخارجي (٥م) ، تتوسطه غرفة الدفن قطرها (١٠.٢٠م) ، له ذيل من الناحية الشمالية طوله (٦٠م) وبجانبه جدار طوله (٨٠م) ربما كان مرتبطاً بقبر آخر مندثر.

SH46-T9

بقايا إطار لقبر قبائي الشكل ، قطره من الخارج (٨م) ، ومن الداخل (١٠.٤٠م).

SH46-T10

بقايا إطار لقبر دائري الشكل ، الجزء المتبقي من قطره الخارجي (٤٠.٤٠م).

الموقع : SH47

اسم الموقع : قارة العد.

نوع الموقع : مقابر.

الفترة التاريخية : العصر البرونزي.

الوصف : يحتوي الموقع على (٢١) مبنى قبوري إضافة إلى مستوطنة سكنية. تفاصيلها كالتالي:

SH47-S1

بقايا مستوطنة تضم مجموعة من المساكن البدائية ، عبارة عن مباني دائرية الشكل مبنية من صف واحد من الأحجار وبعضها مبني بطريقة الطهارة والبطانة ، تتراوح أقطارها ما بين (٣٠.٢٠م) و (٢٠.٦٠م) و (٢٠.٤٠م) . وهذه المساكن من النمط الذي ساد في فترة العصر البرونزي. تعرضت أجزاء كبيرة منها للتخريب في فترات مختلفة.

SH47-T1

قبر قبائي الشكل ، قطره الخارجي (م٥) ، تتوسطه غرفة الدفن قطرها (م٢٠.٣٠).

SH47-T2

بقايا إطار لقبر دائري الشكل ، الجزء المتبقي من قطره الخارجي (م٥٠.٩٠).

SH47-T3

قبر دائري الشكل ، قطره الخارجي (م٤٠.٨٠) . قطر غرفة الدفن (م١).

SH47-T4

قبر قبائي الشكل ، قطره الخارجي (م٤٠.٦٠) ، تتوسطه غرفة الدفن قطرها (م١٠.٤٠).

SH47-T5

قبر قبائي الشكل ، قطره الخارجي (م٥) ، تتوسطه غرفة الدفن قطرها (م٢٠.١٠).

SH47-T6

قبر دائري الشكل ، قطره الخارجي (م٤٠.٤٠) ، وقطر غرفة الدفن (م١٠.٧٠).

SH47-T7

بقايا إطار لقبر دائري الشكل ، الجزء المتبقي من قطره الخارجي (م٧٠.٧٠).

SH47-T8

قبر قبائي الشكل ، قطره الخارجي (م٥٠.٥٠) ، تتوسطه غرفة الدفن بواسطة ألواح حجرية محيطة بها قطرها (م١٠.٦٠).

SH47-T9

قبر قبائي الشكل ، الإطار قطره الخارجي (م٤٠.٤٠) ، وقطر غرفة الدفن فيه (م١٠.٨٠).

SH47-T10

قبر دائري الشكل ، قطره الخارجي (م٤٠.٧٠) ، وتتوسطه غرفة الدفن قطرها (م٢٠.٢).

SH47-T11

بقايا إطار لقبر دائري قطري الشكل ، الجزء المتبقي من قطره الخارجي (م٤٠.٨٠) وقطره الداخلي (م١٠.٧٠).

SH47-12

بقايا إطار لقبر دائري الشكل ، الجزء المتبقي من قطره الخارجي (م٦٠.١٠).

SH47-T13

قبر قبائي الشكل ، الإطار الخارجي قطره (م٥) ، وقطر غرفة الدفن فيه (م١٠.٢٠).

SH47-T14

قبر ركامي الشكل ، الطول الكلي (م٤٠.٨٠) ، تتوسطه غرفة الدفن مساحته (م٢٠.٦٠×م٢٠.٢٠).

SH47-T15

بقايا إطار لقبر دائري الشكل ، الجزء المتبقي من قطره الخارجي (م٤٠.٣٠) وعلى مقربة من هذا القبر كان يوجد قبر آخر مماثل ، تم جرفه بمعدات الشركة.

SH47-T16

قبر قبائي الشكل ، قطره الخارجي (٣٠.٧٠م) ، وتتوسطه غرفة الدفن قطرها (١٠.٧٠م).

SH47-T17

بقايا قبر دائري الشكل ، الجزء المتبقي من إطاره الخارجي (٤٠.٨٠م) ، ملحق به ذيل من الأحجار الصغيرة يتجه إلى الغرب طوله (٧٥م).

SH47-T18

بقايا إطار لقبر دائري الشكل ، الجزء المتبقي من قطره الخارجي (٣م).

SH47-T19

بقايا قبر قبائي الشكل ، قطره الخارجي (٤٠.٢٠م) . وتتوسطه غرفة الدفن قطرها (١٠.٨٠م).

SH47-T20

ويقع بجوار القبر السابق. وهو عبارة عن بقايا قبر دائري الشكل ، قطره الخارجي (٣م). و قطره الداخلي (٢م).

SH47-T21

بقايا قبر ركامي الشكل ، الجزء المتبقي من إطاره الخارجي (٤٠.٥٠م).

الموقع : SH48

اسم الموقع : المنساح.

نوع الموقع : مقابر.

الفترة التاريخية : العصر البرونزي.

الوصف : يحتوي الموقع على (٨) مباني قبورية ، متنوعة الأشكال والأحجام ، تعرضت أجزاء كبيرة منها للتخريب في فترات مختلفة وهي كما يلي :

SH48-T1

قبر ركامي الشكل ، الجزء المتبقي من البناء الخارجي للقبر طوله (٣٠.٧٠م) ، تتوسطه غرفة الدفن عبارة عن مستطيل أبعاده (١٠.٦٠م × ٨٠.٨٠م).

SH48-T2

بقايا قبر دائري الشكل ، قطره الكلي من الخارج (٥٠.٣٠م) ، ملحق به ذيلين يتجهان إلى الشمال الغربي تمتد أطولهما لأكثر من (١٠٠م).

SH48-T3

قبر دائري الشكل ، قطره الخارجي (٥٠.٣٠م) ، وقطر غرفة الدفن في الوسط (١٠.٤٠م). ملحق به به (٣) ذيول اثنان يتجهان إلى الجنوب الشرقي أطولهما (٧٠م) و(٥٠م) وذيل ثالث يتجه إلى الشمال الغربي طوله (٤٠م).

SH48-T4

يقع بجوار القبر السابق ، وهو قبر دائري الشكل ، قطره الخارجي (٣٠.٩٠م) ، وقطره في المنتصف (١٠.٢٠م). ملحق به ذيل يتجه إلى الناحية الشمالية طوله (١٠٠م).

SH48-T5

بقايا قبر قبائي الشكل ، قطره الخارجي (٤٠.٦٠ م) وقطره الأوسط (١٠.٣٠ م) . ملحق به ذيل يتجه إلى الناحية الشرقية طوله (١٧ م).

SH48-T6

قبر اسطواني الشكل ، قطره الخارجي (٤٠.٩٠ م) ، وقطره الأوسط (١٠.٨٠ م) محاطة بألواح حجرية قائمة ، ملحق به ذيل يتجه نحو الشمال طوله (١٦ م).

SH48-T7

بقايا قبر اسطواني الشكل ، قطره الخارجي (٤٠.٤٠ م) ، تتوسطه غرفة الدفن قطرها (٢٠.٢٠ م) محاطة بألواح حجرية قائمة.

SH48-T8

قبر اسطواني الشكل ، قطره الخارجي (٧٠.١٠ م) ، تتوسطه غرفة الدفن قطرها (١٠.٩٠ م) وارتفاع البناء (١٠.٣٠ م) ، ملحق بالقبر ذيل يتجه نحو الجنوب طوله (٢٨ م).

الموقع : SH49

اسم الموقع : الباب.

نوع الموقع : مقابر.

الفترة التاريخية : العصر البرونزي.

الوصف : يحتوي الموقع على (١١) مبنى قبوري ، متنوعة الأشكال والأحجام تعرضت أجزاء كبيرة منها للتخريب بفعل عوامل التعرية وعبث الإنسان ، وهي كما يلي :

SH49-T1

بقايا قبر دائري الشكل ، قطره الخارجي (٤٠.٨٠ م) ، تتوسطه غرفة الدفن قطرها (٢٠.١٠ م) ، وبجانبه كان يوجد قبر مماثل تعرض للجرف بمعدات الشركة.

SH49-T2

بقايا إطار لقبر دائري الشكل ، قطره الخارجي (٧٠.٢٠ م) ، وقطر غرفة الدفن (١٠.٥٠ م).

SH49-T3

بقايا قبر اسطواني الشكل ، الجزء المتبقي من إطاره الخارجي قطره (٦٠.٦٠ م) ، وقطره الأوسط (٤٠.٢٠ م).

SH49-T4

بقايا قبر قبائي الشكل ، الجزء المتبقي من قطره الخارجي (١١ م) ، ملحق به (٣) ذيول اثنين تتجه نحو الشرق والجنوب الشرقي والذيل الثالث نحو الغرب. أطوالها (٢٢ م) و (١٠ م) و (٦ م).

SH49-T5

بقايا قبر اسطواني الشكل ، الجزء المتبقي من إطاره الخارجي (٤٠.١٠ م) ، ملحق به ذيلين الأول يتجه نحو الشرق طوله (٧٠ م) والآخر يتجه نحو الجنوب طوله (٥٥ م).

SH49-T6

بقايا إطار لقبر دائري الشكل ، الجزء المتبقي من قطره الخارجي (م٤.٥٠) ، وقطره الداخلي (م٢.٢٠).

SH49-T7

بقايا إطار لقبر دائري الشكل ، الجزء المتبقي من قطره الخارجي (م٤.٢٠).

SH49-T8

بقايا إطار لقبر دائري الشكل ، الجزء المتبقي من قطره الخارجي (م٤.٧٠) ، ملحق به ذيل في الناحية الشرقية طوله (م١٥٠).

SH49-T9

بقايا إطار لقبر اسطواني الشكل ، قطره الخارجي (م٥) ، وقطره الأوسط (م٢.٦٠).

SH49-T10

بقايا قبر دائري الشكل ، قطره الخارجي (م٤.٧٠) وقطره الأوسط (م٢.٣٠) ، ملحق به ذيل يتجه نحو الشرق طوله (م٩٠).

SH49-T11

بقايا إطار لقبر دائري الشكل ، الجزء المتبقي من قطره الخارجي (م٣.٧٠).

الموقع : SH50

اسم الموقع : العدد ٢.

نوع الموقع : مقابر.

الفترة التاريخية : العصر البرونزي.

الوصف : يحتوي الموقع على (٢٦) قبراً متنوعة من حيث الشكل والحجم ، تعرضت أجزاء كبيرة منها للتخريب وفيه قبر تم جرفه بالمعدات الثقيلة . وهي على النحو التالي :

SH50-T1

قبر اسطواني الشكل ، قطره الخارجي (م٤.٣٠) ، تتوسطه غرفة الدفن قطرها (م٢.٢٠).

SH50-T2

قبر اسطواني الشكل ، قطره من الخارج (م٦.٢٠) ، تتوسطه غرفة الدفن قطرها (م٢.٣٠). ملحق به ذيل باتجاه الغرب طوله (م٤٠).

SH50-T3

قبر اسطواني الشكل ، قطره من الخارج (م٥.٥٠) ، تتوسطه غرفة الدفن قطرها (م٢.٣٠) . ملحق به ذيل من الدوائر الحجرية الصغيرة يتجه نحو الغرب طوله (م٧٠).

SH50-T4

بقايا إطار لقبر اسطواني الشكل ، قطره من الخارج (٧٠.٢٠ م) ، تتوسطه غرفة الدفن قطرها (٢٠.٥٠ م). ملحق بالقبر (٦) ذيول من (٣) اتجاهات اثنين في الناحية الشمالية ، واثنين من الناحية الغربية ، واثنين من الناحية الجنوبية. تتراوح أطوالهم ما بين (٧٠ م) و (٦٠ م) و (٤٠ م) و (٢٠ م) و (١٠ م) و (٥) أمتار.

SH50-T5

قبر اسطواني الشكل ، قطره الخارجي (٤٠.٧٠ م) ، ومن الداخل (٢٠.٧٠ م). ملحق به (٤) ذيول من الناحية الجنوبية والغربية كل ذيول يتكون من خطين متوازيين من الحجارة تتراوح أطوالهم ما بين (١٢٠ م) و (٨٠ م) و (٤٠ م) و (٢٥) متراً.

SH50-T6

بقايا قبر اسطواني الشكل ، قطره الخارجي (٤٠.٦٠ م) ، وقطره الداخلي (١٠.٧٠ م).

SH50-T7

قبر اسطواني الشكل ، قطره الخارجي (٥٠.٥٠ م) ، تتوسطه غرفة الدفن قطرها (٢٠.٣٠ م). ملحق به ذيلين من الناحية الشرقية والغربية أطولهما (٥٠ م) و (١٠ م).

SH50-T8

قبر اسطواني الشكل ، قطره من الخارج (٤٠.٩٠ م) ، وقطره في المنتصف (٢٠.٦٠ م). ملحق به ذيول في الناحية الغربية طوله (٤٠ م). ويشترك بالقبر التالي رقم (٩) القريب منه.

SH50-T9

قبر اسطواني الشكل ، قطره الخارجي (٤٠.٨٠ م) وقطره الداخلي (٢٠.٣٠ م). ملحق به ذيلين ف بالناحية الشمالية والجنوبية الغربية أطولهما (٤٠ م) و (٢٠ م).

SH50-T10

قبر اسطواني الشكل ، قطره من الخارج (٦٠.٣٠ م) ، تتوسطه غرفة الدفن قطرها (١٠.٨٠ م) وارتفاع البناء (١ م) ، ملحق به ذيول من الناحية الشرقية طوله (٥٠ م).

SH50-T11

قبر اسطواني الشكل ، قطره من الخارج (٥٠.٣٠ م) ، تتوسطه غرفة الدفن قطرها (٢ م).

SH50-T12

قبر اسطواني الشكل ، قطره من الخارج (٥٠.٦٠ م) ، وغرفة الدفن قطرها (١٠.٩٠ م). ملحق به ذيول من الناحية الشرقية طوله (٢٠ م).

SH50-T13

بقايا إطار لقبر اسطواني الشكل ، قطره الخارجي (٤٠.٢٠ م) ، ومن الداخل (٢ م).

SH50-T14

بقايا قبر دائري الشكل ، قطره الخارجي (٤٠.٤٠ م) ، ومن الداخل (١٠.٩٠ م).

SH50-T15

بقايا إطار لقبر اسطواني الشكل ، الجزء المتبقي من قطره الخارجي (٣٠.٧٠ م).

SH50-T16

بقايا قبر دائري الشكل ، قطره الخارجي (٤.١٠ م) ، ملحق به ذيل من الناحية الشرقية طوله (١٠.٠ م).

SH50-T17

بقايا إطار لقبر اسطواني الشكل ، الجزء المتبقي من قطره الخارجي (٤.٨٠ م).

SH50-T18

قبر دائري الشكل ، قطره الخارجي (٣.١٠ م) ، ملحق به ذيل من جهة الشرق طوله (١.٥٦ م).

SH50-T19

بقايا إطار لقبر دائري الشكل ، الجزء المتبقي من إطاره الخارجي قطره (٣.٦٠ م).

SH50-T20

قبر اسطواني الشكل ، قطره الخارجي (٦.٧٠ م) ، تتوسطه غرفة الدفن محاطة بألواح حجرية قائمة قطرها (١.٥٠ م). ملحق به ذيل قصير يتكون من دائرتين من الأحجار طوله (٤ م).

SH50-T21

قبر ركامي الشكل ، لم يتبقى منه سوى غرفة الدفن عبارة عن مستطيل أبعاده (١.٨٠ × ٠.٨٠ م).

SH50-T22

قبر اسطواني الشكل ، قطره الخارجي (٦ م) ، وقطر غرفة الدفن (١.٨٠ م).

SH50-T23

بقايا قبر اسطواني الشكل ، الجزء المتبقي من قطره الخارجي (١.٥٠ م) وارتفاع البناء (٦٠ سم).

SH50-T24

بقايا إطار لقبر دائري الشكل ، الجزء المتبقي من إطاره الخارجي قطره (٤ م) ، تتوسطه غرفة الدفن محاطة بألواح حجرية قائمة ، ملحق به من الناحية الشمالية ذيل من الأحجار عبارة عن خطين متوازيين طوله (٤.٥ م).

SH50-T25

قبر اسطواني الشكل ، قطره من الخارج (٨ م) ، وقطره الأوسط (١.٧٠ م).

SH50-T26

قبر اسطواني الشكل ، قطره الخارجي (٥.٥٠ م) ، تتوسطه غرفة الدفن محاطة بألواح حجرية قائمة قطرها (١.٥٠ م). ملحق به ذيلان صغيران من الشرق والغرب أطولهما (٥ م) و (٣ م).

الموقع : SH51

اسم الموقع : الباب ٢ .

نوع الموقع : مقابر .

الفترة التاريخية : العصر الحجري القديم والحديث والعصر البرونزي .

الوصف : يحتوي الموقع على (٣١) قبراً متنوعاً الأشكال والأحجام . بنيت جميعها بأحجار كلسية غير مهندمة من الأحجار المتوفرة في المنطقة ، تعرضت أجزاء كبيرة منها للتخريب بفعل عوامل التعرية وعبث الإنسان ، تفاصيلها كالتالي :

SH51-T1

قبر قبائي الشكل ، قطره من الخارج (٧٠.٢٠م) تتوسطه غرفة الدفن قطرها (١٠.٧٠م) ، ملحق به ذيلين قصيرين من الناحيتين الشمالية والغربية أطولهما (٢٠م) و (٨م) .

SH51-T2

قبر قبائي الشكل ، قطره من الخارج (٥٠.٥٠م) ، تتوسطه غرفة الدفن محاطة بألواح حجرية قائمة قطرها (٢٠.٤٠م) ، ملحق بالقبر ذيل يتجه نحو الجنوب يتكون من خمس دوائر حجرية طوله (٧٠م) .

SH51-T3

قبر اسطواني الشكل ، قطره من الخارج (٣٠.٣٠م) ، تتوسطه غرفة الدفن قطرها (١٠.١٠م) وارتفاع البناء (٨٥سم) ، ملحق به ذيل يتجه نحو الجنوب الغربي يتكون من أربع دوائر حجرية صغيرة طوله (٣٠م) .

SH51-T4

قبر قبائي الشكل ، قطره من الخارج (٨م) ، ومن الداخل (١٠.٥٠م) ، ملحق بالقبر ذيلين ، ذيل من الناحية الشمالية طوله (٤٠م) ، والذيل الآخر من الناحية الجنوبية طوله (٨٠م) .

SH51-T5

قبر قبائي الشكل ، قطره الخارجي (٧٠.٤٠م) ، تتوسطه غرفة الدفن قطرها (٢٠.٥٠م) ، ملحق بالقبر (٣) ذيول عبارة عن دوائر حجرية صغيرة ، أحدهما من الناحية الشرقية طوله (٤٠م) ، والآخر من الناحية الشمالية طوله (٣٠م) ، والذيل الثالث من الناحية الجنوبية طوله (٧٥م) .

SH51-T6

بقايا إطار لقبر قبائي الشكل ، الجزء المتبقي من قطره الخارجي (٤٠.٧٠م) .

SH51-T7

قبر اسطواني الشكل ، قطره من الخارج (٥٠.٥٠م) ، تتوسطه غرفة الدفن محاطة بألواح حجرية قائمة قطرها (٢٠.٣٠م) ، ملحق به ذيل يتجه نحو الجنوب طوله (٣٥م) .

SH51-T8

بقايا إطار لقبر دائري الشكل ، الجزء المتبقي من قطره الخارجي (٤٠.٢٠م) . ملحق به ذيل يتجه إلى الناحية الشمالية طوله (٦٠م) .

SH51-T9

قبر اسطواني الشكل ، قطره من الخارج (م٤.٩٠) ، تتوسطه غرفة الدفن قطرها (م٢.١٠) ، ملحق به ذيل من الجنوب طوله (م٣٠).

SH51-T10

قبر اسطواني الشكل ، قطره من الخارج (م٧.٢٠) ، تتوسطه غرفة الدفن محاطة بألواح حجرية قائمة قطرها (م٢) ، ملحق به ذيل من الجنوب طوله (م٦٠).

SH51-T11

قبر قبائي الشكل ، قطره من الخارج (م٦.٢٠) ، تتوسطه غرفة الدفن قطرها (م١.٩٠).

SH51-T12

قبر قبائي الشكل ، قطره الخارجي (م٥) ، تتوسطه غرفة الدفن محاطة بألواح حجرية قائمة قطرها (م١.٦٠) ، ملحق به ذيل من الناحية الجنوبية طوله (م٢٠).

SH51-T13

قبر دائري الشكل ، قطره الخارجي (م٦.٣٠) ، تتوسطه غرفة الدفن قطرها (م٢) ، ملحق به ذيل قصير من الناحية الشمالية عبارة عن دائرة من الحجر طولها (م٢) ودائرة أخرى من الناحية الغربية.

SH51-T14

قبر اسطواني الشكل ، قطره من الخارج (م٥) ، تتوسطه غرفة الدفن محاطة بألواح حجرية قائمة قطرها (م١.٥٠) ، ملحق به (٣) ذيول من الناحية الجنوبية والشمالية والشرقية تتراوح أطوالهم (م٦٠) و (م٤٠) و (م٣٠). مع ملاحظة أن الذيل الشرقي يشترك مع القبر التالي رقم (١٥) في الذيل.

SH51-T15

قبر قبائي الشكل ، الجزء المتبقي من قطره الخارجي (م٤.٧٠) ، ملحق به ذيل من الناحية الشمالية عبارة عن خطين متوازيين من الحجارة طولهما (م٣٠). وهناك ذيل آخر من الناحية الجنوبية يشترك مع القبر السابق المشار إليه آنفاً.

SH51-T16

قبر قبائي الشكل ، قطره الخارجي (م٤.٣٠) ، تتوسطه غرفة الدفن قطرها (م١.٢٠) ، وارتفاع البناء (م١.٣٠) ، ملحق به ذيل من الناحية الغربية طوله (م٢٠).

SH51-T17

قبر قبائي الشكل ، قطره الخارجي (م٦.٣٠) ، تتوسطه غرفة الدفن قطرها (م١.٧٠) ، ملحق به ذيل طويل من الناحية الشمالية طوله (م٢٠٠).

SH51-T18

قبر قبائي الشكل ، قطره الخارجي (م٦.٢٠) ، تتوسطه غرفة الدفن قطرها (م١.٨٠) ، ملحق به ذيل من الناحية الشمالية طوله (م٢٥).

SH51-T19

قبر قبائي الشكل ، قطره الخارجي (م٦) ، تتوسطه غرفة الدفن محاطة بألواح حجرية قائمة قطرها (١.٢٠م) ، ملحق به ذيل من الناحية الشرقية عبارة عن أربع دوائر حجرية طوله (م٨).

SH51-T20

قبر قبائي الشكل ، قطره الخارجي (م٦.٦٠) ، تتوسطه غرفة الدفن قطرها (٢.٣٠م) ، يتضمن القبر (٣) ذيول ، اثنان منها في الناحية الجنوبية الشرقية والشرقية تشبه الشعاع تتكون من دوائر حجرية صغيرة طول الأول (٤٠م) والثاني (١٠م) ، وهناك ذيل آخر في الناحية الغربية يتكون من (١٨) دائرة حجرية طوله (م٩٦).

SH51-T21

قبر قبائي الشكل ، قطره الخارجي (م٦.٤٠) ، وقطره الداخلي (١.٩٠م) ، ملحق به ذيل من الناحية الشمالية طوله (م٥٠).

SH51-T22

قبر قبائي الشكل ، قطره الخارجي (م٤) ، وتتوسطه غرفة الدفن قطرها (١.٦٠م) ، ملحق به ذيلين أحدهما من الشرق طوله (م٥٠) والآخر من الغرب طوله (م٢٠).

SH51-T23

بقايا قبر قبائي الشكل ، قطره الخارجي (م٤.٦٠).

SH51-T24

بقايا إطار لقبر قبائي الشكل ، قطره الخارجي (م٧) وقطره الداخلي (٢.٤٠م) ، ملحق به ذيل يتجه إلى الشمال الغربي طوله (م٦٠).

SH51-T25

قبر اسطواني الشكل ، قطره من الخارج (م٦.٥٠) ، تتوسطه غرفة الدفن قطرها (م٢) ، يتضمن القبر (٣) ذيول.

SH51-T26

قبر دائري الشكل ، قطره الخارجي (م٤.٤٠) ، ملحق به ذيلين ، الأول من الشرق طوله (م٤٣) ، والثاني من الغرب طوله (م٢٠٠).

SH51-T27

بقايا إطار لقبر دائري الشكل ، الجزء المتبقي من قطره الخارجي (م٤.٤٠).

SH51-T28

بقايا إطار لقبر قبائي الشكل ، لم يتبقى منه سوى غرفة الدفن قطرها (١.٨٠م).

SH51-T29

قبر قبائي الشكل ، قطره الخارجي (م٤.٦٠) ، تتوسطه غرفة الدفن محاطة بألواح حجرية قائمة قطرها (١.٨٠م) ، ملحق به (٤) ذيول ، اثنان في الناحية الشمالية عبارة عن خطين متوازيين من الحجارة أطولهما (٣٠٠م) و (٢٠٠م) ، والذيل الثالث من الناحية الشرقية طوله (م٢٠٠) والذيل الرابع في الناحية الجنوبية طوله (م٤٥).

SH51-T30

بقايا قبر اسطواني الشكل ، قطره الخارجي (٤.٥٠م) ، تتوسطه غرفة الدفن محاطة بألواح حجرية قائمة قطرها (١.٨٠م) ، ارتفاع الألواح (١.٢٠م).

SH51-T31

قبر اسطواني الشكل ، قطره الخارجي (٥.١٠م) ، وغرفة الدفن محاطة بألواح حجرية قائمة قطرها (١.٨٠م) وارتفاع البناء المتبقي (١.١٠م).

ومن الملاحظ انتشار الكثير من الشظايا والمكاشط المصنوعة من حجر الصوان التي شاع استخدامها في العصر الحجري القديم والحديث والعصر البرونزي كأدوات للأغراض الحياتية المختلفة.

الموقع : SH52

اسم الموقع : الخفعة.

نوع الموقع : مقابر.

الفترة التاريخية : العصر الحجري القديم والحديث والعصر البرونزي.

الوصف : يحتوي الموقع على (١١) مبنى قبوري بأشكال وأحجام مختلفة. تعرضت أجزاء كبيرة منها للتخريب وهي على النحو التالي :

SH52-T1

قبر قبائي الشكل ، قطره الخارجي (٨.١٠م) ، تتوسطه غرفة الدفن محاطة بألواح حجرية قائمة قطرها (١.٥٠م) ، ملحق بالقبر ذيل من الناحية الغربية عبارة عن (١٠) دوائر صغيرة من الحجارة وضعت بجانب بعضها على امتداد (٣٦م).

SH52-T2

بقايا إطار لقبر قبائي الشكل قطره الخارجي (٤.٤٠م) ، تتوسطه غرفة الدفن قطرها (١.٧٠م).

SH52-T3

قبر قبائي الشكل ، قطره الخارجي (٦.٧٠م) ، ملحق بالقبر (٣) ذيول من الناحية الشرقية على شكل شعاع أطولهما (٢٠٠م) و (١٠٠م) و (١٠م).

SH52-T4

بقايا إطار لقبر دائري الشكل ، الجزء المتبقي من قطره الداخلي (١.٥٠م).

SH52-T5

بقايا إطار لقبر دائري الشكل ، قطره الخارجي (٥.٨٠م) ، تتوسطه غرفة الدفن قطرها (٢م). ملحق بالقبر ذيل من الناحية الشرقية طوله (٨٠م) ، وذيل آخر يتجه نحو الغرب طوله (٦٠م).

SH52-T6

قبر قبائي الشكل ، قطره من الخارج (٤.٤٠م) ، تتوسطه غرفة الدفن محاطة بألواح حجرية قائمة قطرها (٢م) ، ملحق به ذيل يتجه نحو الشرق طوله (٧٠م).

SH52-T7

بقايا قبر قبائي الشكل ، قطره من الخارج (٦٠.٦ م) ، تتوسطه غرفة الدفن قطرها (٩٠.١ م).

SH52-T8

قبر اسطواني الشكل ، قطره من الخارج (٥٠.٧ م) ، تتوسطه غرفة الدفن محطة بألواح حجرية قائمة قطرها (٢ م) ، وارتفاع البناء المتبقي (١ م) ، ملحق به (٣) ذيول من الشمال والشرق والجنوب تتراوح أطوالهم ما بين (١٥٠ م) و (٤٠ م) و (٣٦ م).

SH52-T9

قبر قبائي الشكل ، قطره من الخارج (٤٠.٩ م) ، تتوسطه غرفة الدفن قطرها (١٠.١ م).

SH52-T10

بقايا إطار لقبر دائري الشكل ، ما تبقى من قطره الخارجي (٥٠.٣ م) ، ملحق به ذيل من الناحية الغربية طوله (٥٠ م).

SH52-T11

بقايا إطار لقبر دائري الشكل ، الجزء المتبقي من قطره الخارجي (١٠.٤ م). وتنتشر على سطح الموقع الكثير من الأدوات والشظايا والنويات من حجر الصوان التي ساد استخدامها في العصر الحجري القديم والحديث.

الموقع : SH53

اسم الموقع : الخفعة ٢.

نوع الموقع : مقابر.

الفترة التاريخية : العصر البرونزي.

الوصف : يحتوي الموقع على قبرين من النمط الاسطواني تفصيلهما كالتالي :

SH53-T1

قبر اسطواني الشكل ، قطره الخارجي (٤٠.٦ م) ، تتوسطه غرفة الدفن قطرها (١٠.٥ م).

SH53-T2

قبر اسطواني الشكل ، قطره الخارجي (٤٠.٣ م) ، تتوسطه غرفة الدفن محاطة بألواح حجرية قائمة قطرها (١ م) ، ملحق به ذيل من الناحية الشمالية الغربية طوله (٧٠ م).

الموقع : SH54

اسم الموقع : أسفل الخففة.

نوع الموقع : مقابر.

الفترة التاريخية : العصر البرونزي.

الوصف : يحتوي الموقع على بقايا إطار لقبر قبائي الشكل SH54-T1 . قطره الخارجي (٤.٧٠م) ، تتوسطه غرفة الدفن قطرها (١.٦٠م) . وبجانب القبر يوجد ذيلين يتجهان إلى الناحية الجنوبية الغربية يمتدان لأكثر من (١٨٠م) ، ربما كانا يمثلان ذيلان لقبر آخر مندثر في الناحية الشمالية الشرقية.

المراجع

- الشيبه ، عبدالله حسن : ٢٠٠٨ : دراسات في تاريخ اليمن القديم (٢) ترجمات يمانية ، (القسم الأول – اليمن في المصادر الكلاسيكية) دار الكتاب الجامعي – صنعاء.
- عبدالله ، يوسف محمد : ١٩٩٠ : أوراق في تاريخ اليمن وآثاره بحوث ومقالات، ط ٢ ، دار الفكر المعاصر بيروت – دار الفكر دمشق.
- By Rémy Crassard & Holger Hitgen: 2005: YLNG Pipeline Archaeological Survey, Archaeological Management Plan, Final report.
CEFAS/DAI – November.

جداول بالمواقع والمعالم الأثرية
في المنطقة المستهدفة
Archaeological Sites List

| SN. | Code | N | E | Elev. | Type | Kind | Description | Period | Arabic Name | Required action |
|-----|-----------|--------|---------|-------|----------|----------|--------------------------------|---------------------------------|-------------|------------------------|
| 1 | CH01-WS-1 | 776015 | 1628144 | 1242 | Workshop | | Workshop lithic area | Paleolithic-Neolithic | الخطم | أخذت عينات ويمكن العمل |
| 2 | CH01-WS-2 | 776004 | 1628011 | 1235 | Workshop | | Workshop lithic area | Paleolithic-Neolithic | الخطم | أخذت عينات ويمكن العمل |
| 3 | CH02-WS | 776017 | 1628228 | 1215 | Workshop | | Workshop lithic area | Paleolithic-Neolithic | الشواحط | أخذت عينات ويمكن العمل |
| 4 | CH02-WS-2 | 776106 | 1628047 | 1217 | Workshop | | Workshop lithic area | Paleolithic-Neolithic | الشواحط | أخذت عينات ويمكن العمل |
| 5 | SH03-T1 | 772393 | 1630448 | 1236 | Tomb | Circular | | Bronze Age | السويدا | الحفاظ على وضعه الحالي |
| 6 | SH04-S1 | 771098 | 1630681 | 1239 | Houses | Circular | Settlement | Paleolithic-eolithic-Bronze Age | لباخة | ترك ٣٠م حماية |
| 7 | SH04-S2 | 771054 | 1630592 | 1238 | Houses | Circular | Settlement | Paleolithic-eolithic-Bronze Age | لباخة | ترك ٣٠م حماية |
| 8 | SH05-T1 | 769909 | 1630600 | 1257 | Tomb | Circular | | Bronze Age | قارة الحبل | ترك ١٠م حماية |
| 9 | SH05-T2 | 769944 | 1630650 | 1271 | Tomb | Cupola | | Bronze Age | قارة الحبل | ترك ١٠م حماية |
| 10 | SH06-T1 | 767005 | 1630503 | 1274 | Tomb | Cupola | | Bronze Age | عهور ١ | ترك ١٠م حماية |
| 11 | SH07-S | 765799 | 1630952 | 1298 | Houses | Circular | Settlement | Neolithic | عهور ٢ | ترك ١٠م حماية |
| 12 | SH08-T1 | 762335 | 1631214 | 1350 | Tomb | Cupola | | Bronze Age | السعيد | ترك ١٠م حماية |
| 13 | SH08-T2 | 762341 | 1631228 | 1351 | Tomb | Cupola | With 2 Tails | Bronze Age | السعيد | ترك ١٠م حماية |
| 14 | SH09-T1 | 758850 | 1631059 | 1394 | Tomb | Circular | Tomb with Workshop lithic area | Paleolithic-eolithic-Bronze Age | المباركة ١ | ترك ١٠م حماية |
| 15 | SH10-T1 | 757632 | 1630607 | 1412 | Tomb | Circular | With 1 Tails | Bronze Age | المباركة ٢ | ترك ١٠م حماية |
| 16 | SH10-T2 | 757560 | 1630641 | 1427 | Tomb | Circular | With 1 Tails | Bronze Age | المباركة ٢ | ترك ١٠م حماية |
| 17 | SH10-T3 | 757551 | 1630640 | 1427 | Tomb | Circular | | Bronze Age | المباركة ٢ | ترك ١٠م حماية |
| 18 | SH10-T4 | 757518 | 1630579 | 1414 | Tomb | Circular | | Bronze Age | المباركة ٢ | ترك ١٠م حماية |
| 19 | SH10-T5 | 757474 | 1630617 | 1413 | Tomb | Cupola | | Bronze Age | المباركة ٢ | ترك ١٠م حماية |
| 20 | SH10-T6 | 757465 | 1630605 | 1411 | Tomb | Circular | | Bronze Age | المباركة ٢ | ترك ١٠م حماية |

| SN. | Code | N | E | Elev. | Type | Kind | Description | Period | Arabic Name | Required action |
|-----|---------|--------|---------|-------|----------------------|-------------|--------------------------|---------------------|---------------|-------------------------|
| 21 | SH11-T1 | 757440 | 1630548 | 1411 | Tomb | Circular | | Bronze Age | ملاحة ١ | ترك ١٠م حماية |
| 22 | SH11-T2 | 757422 | 1630476 | 1412 | Tomb | Circular | | Bronze Age | ملاحة ١ | ترك ١٠م حماية |
| 23 | SH11-T3 | 757437 | 1630444 | 1410 | Tomb | Circular | | Pre Islamic | ملاحة ١ | ترك ١٠م حماية |
| 24 | SH12-S | 756058 | 1631244 | 1409 | Hydraulic structures | | Canals | Bronze Age | ملاحة ٢ | ترك ١٠م حماية |
| 25 | SH12-T1 | 756018 | 1631274 | 1409 | Tomb | Circular | | Bronze Age | ملاحة ٢ | ترك ١٠م حماية |
| 26 | SH12-T2 | 755840 | 1631301 | 1409 | Tomb | Circular | | Bronze Age | ملاحة ٢ | ترك ١٠م حماية |
| 27 | SH12-T3 | 755834 | 1631310 | 1409 | Tomb | Circular | | Bronze Age | ملاحة ٢ | ترك ١٠م حماية |
| 28 | SH13-T1 | 735478 | 1631474 | 1446 | Tomb | Debris | | Bronze Age | مفرق شعيب ١ | الحفاظ على وضعه الحالي |
| 29 | SH13-T2 | 753495 | 1631470 | 1447 | Tomb | Debris | | Bronze Age | مفرق شعيب ١ | الحفاظ على وضعه الحالي |
| 30 | SH14-T1 | 753416 | 1631419 | 1439 | Tombs | Circular | Tombs & Islamic Cemetery | Pre Islamic-Islamic | مفرق شعيب ٢ | ترك ٥٠م حماية |
| 31 | SH15-T1 | 753090 | 1631385 | 1458 | Tomb | Cupola | With 1 Tail | Bronze Age | مسيل شعيب | الحفاظ على وضعه الحالي |
| 32 | SH16-T1 | 752237 | 1630718 | 1488 | Tomb | Cupola | | Bronze Age | صويلة الصدارة | الحفاظ على الوضع الحالي |
| 33 | SH16-T2 | 752243 | 1630719 | 1488 | Tomb | Cupola | | Bronze Age | صويلة الصدارة | الحفاظ على الوضع الحالي |
| 34 | SH16-T3 | 752208 | 1630651 | 1481 | Tomb | Circular | | Bronze Age | صويلة الصدارة | ترك ١٠م حماية |
| 35 | SH16-T4 | 752128 | 1630613 | 1482 | Tomb | Cylindrical | | Bronze Age | صويلة الصدارة | ترك ١٠م حماية |
| 36 | SH16-T5 | 752063 | 1630612 | 1479 | Tomb& Graphics | Rectangle | With Steal | Bronze Age | صويلة الصدارة | الحفاظ على وضعه الحالي |
| 37 | SH17-T1 | 752325 | 1630778 | 1402 | Tomb | Circular | | Bronze Age | قارة الصويلة | ترك ١٠م حماية |
| 38 | SH18-T1 | 751883 | 1630645 | 1479 | Tomb | Circular | | Bronze Age | الصويلة | ترك ١٠م حماية |
| 39 | SH18-T2 | 751728 | 1630650 | 1473 | Tomb | Circular | | Bronze Age | الصويلة | ترك ١٠م حماية |
| 40 | SH18-T3 | 751696 | 1630633 | 1470 | Tomb | Circular | | Bronze Age | الصويلة | ترك ١٠م حماية |

| SN. | Code | N | E | Elev. | Type | Kind | Description | Period | Arabic Name | Required action |
|-----|---------|--------|---------|-------|-----------|-------------|---------------------------------|------------|---------------|------------------------|
| 41 | SH19-0 | 751438 | 1630635 | 1479 | Tomb | | | Bronze Age | مفرق الصدارة | الحفاظ على وضعه الحالي |
| 42 | SH19-T1 | 751537 | 1630654 | 1482 | Tomb | Circular | | Bronze Age | مفرق الصدارة | ترك ١٠م حماية |
| 43 | SH19-T2 | 751491 | 1630628 | 1481 | Tomb | Cylindrical | | Bronze Age | مفرق الصدارة | ترك ١٠م حماية |
| 44 | SH19-T3 | 751394 | 1630648 | 1469 | Tomb | Circular | With 1 Tail | Bronze Age | مفرق الصدارة | ترك ١٠م حماية |
| 45 | SH19-T4 | 751396 | 1630641 | 1467 | Tomb | Circular | | Bronze Age | مفرق الصدارة | ترك ١٠م حماية |
| 46 | SH19-T5 | 751372 | 1630689 | 1468 | Tomb | Cylindrical | | Bronze Age | مفرق الصدارة | ترك ١٠م حماية |
| 47 | SH20-T1 | 751361 | 1630607 | 1468 | Tomb | Tumuli | | Bronze Age | شعب الكفارة ١ | ترك ١٠م حماية |
| 48 | SH20-T2 | 751305 | 1630556 | 1469 | Tomb | Cupola | | Bronze Age | شعب الكفارة ١ | ترك ١٠م حماية |
| 49 | SH20-T3 | 751304 | 1630549 | 1469 | Tomb | Rectangle | With Steal | Bronze Age | شعب الكفارة ١ | ترك ١٠م حماية |
| 50 | SH20-T4 | 751281 | 1630588 | 1463 | Tomb | Tumuli | | Bronze Age | شعب الكفارة ١ | ترك ١٠م حماية |
| 51 | SH20-T5 | 751282 | 1630612 | 1464 | Tomb | Circular | | Bronze Age | شعب الكفارة ١ | ترك ١٠م حماية |
| 52 | SH20-T6 | 751297 | 1630609 | 1462 | Tomb | Circular | | Bronze Age | شعب الكفارة ١ | ترك ١٠م حماية |
| 53 | SH21-T1 | 751153 | 1630481 | 1458 | Tomb | Circular | | Bronze Age | شعب الكفارة ٢ | ترك ١٠م حماية |
| 54 | SH21-T2 | 751273 | 1630344 | 1470 | Tomb | Circular | | Bronze Age | شعب الكفارة ٢ | ترك ١٠م حماية |
| 55 | SH21-T3 | 751294 | 1630364 | 1467 | Tomb | Circular | | Bronze Age | شعب الكفارة ٢ | ترك ١٠م حماية |
| 56 | SH22-T1 | 750498 | 1629618 | 1626 | Tomb | Circular | | Bronze Age | رأس حياو | ترك ١٠م حماية |
| 57 | SH23-S1 | 750407 | 1629269 | 1641 | Structure | Circular | Limi line or Funerary structure | Bronze Age | حي | ترك ١٠م حماية |
| 58 | SH23-T1 | 750483 | 1629339 | 1640 | Tomb | Circular | With 4 Tails | Bronze Age | حي | ترك ١٠م حماية |
| 59 | SH23-T2 | 750475 | 1629295 | 1638 | Tomb | Circular | | Bronze Age | حي | ترك ١٠م حماية |
| 60 | SH23-T3 | 750505 | 1629262 | 1639 | Tomb | Circular | With 1 Tail | Bronze Age | حي | ترك ١٠م حماية |
| 61 | SH23-T4 | 750525 | 1629260 | 1637 | Tomb | Cupola | With 3 Tails | Bronze Age | حي | ترك ١٠م حماية |
| 62 | SH23-T5 | 750682 | 1629197 | 1637 | Tomb | Circular | | Bronze Age | حي | ترك ١٠م حماية |

| SN. | Code | N | E | Elev. | Type | Kind | Description | Period | Arabic Name | Required action |
|-----|---------|--------|---------|-------|-----------|-------------|-----------------------|------------|-------------|------------------------|
| 63 | SH23-T6 | 750712 | 1629189 | 1636 | Tomb | Circular | | Bronze Age | حي | ترك ١٠م حماية |
| 64 | SH23-T7 | 750741 | 1629180 | 1637 | Tomb | Cupola | With 2 Tails L shape | Bronze Age | حي | ترك ١٠م حماية |
| 65 | SH23-T8 | 750387 | 1629285 | 1642 | Tomb | Circular | With 1 Tail | Bronze Age | حي | ترك ١٠م حماية |
| 66 | SH24-S2 | 750021 | 1628756 | 1630 | Structure | Circular | End Structure SH23-S1 | Bronze Age | سل | ترك ١٠م حماية |
| 67 | SH24-T1 | 750278 | 1629119 | 1637 | Tomb | Circular | With 1 Tail | Bronze Age | سل | ترك ١٠م حماية |
| 68 | SH24-T2 | 750318 | 1629109 | 1637 | Tomb | Circular | With 1 Tail | Bronze Age | سل | ترك ١٠م حماية |
| 69 | SH24-T3 | 750323 | 1629106 | 1636 | Tomb | Cylindrical | | Bronze Age | سل | ترك ١٠م حماية |
| 70 | SH25-T1 | 719603 | 1637029 | 1517 | Tomb | Circular | | Bronze Age | الحنك | ترك ١٠م حماية |
| 71 | SH26-T1 | 718369 | 1636067 | 1455 | Tomb | Circular | | Bronze Age | رفصة الغيب | الحفاظ على وضعه الحالي |
| 72 | SH26-T2 | 718372 | 1636064 | 1449 | Tomb | Circular | | Bronze Age | رفصة الغيب | ترك ١٠م حماية |
| 73 | SH26-T3 | 718357 | 1636048 | 1451 | Tomb | Cupola | | Bronze Age | رفصة الغيب | ترك ١٠م حماية |
| 74 | SH26-T4 | 718375 | 1636033 | 1449 | Tomb | Debris | | Bronze Age | رفص الغيب | ترك ١٠م حماية |
| 75 | SH27-T1 | 717807 | 1635390 | 1478 | Tomb | Circular | | Bronze Age | أسفل الرفصة | ترك ١٠م حماية |
| 76 | SH27-T2 | 717807 | 1635371 | 1481 | Tomb | Circular | | Bronze Age | أسفل الرفصة | ترك ١٠م حماية |
| 77 | SH27-T3 | 717800 | 1635362 | 1482 | Tomb | Circular | | Bronze Age | أسفل الرفصة | ترك ١٠م حماية |
| 78 | SH27-T4 | 717822 | 1635253 | 1474 | Tomb | Cupola | | Bronze Age | أسفل الرفصة | ترك ١٠م حماية |
| 79 | SH27-T5 | 717698 | 1635303 | 1474 | Tomb | Circular | | Bronze Age | أسفل الرفصة | ترك ١٠م حماية |
| 80 | SH28-T1 | 716502 | 1634616 | 1534 | Tomb | Circular | | Bronze Age | أسفل الرفصة | ترك ١٠م حماية |
| 81 | SH28-T2 | NearT1 | | | Tomb | Circular | | Bronze Age | أسفل الرفصة | ترك ١٠م حماية |
| 82 | SH29-T1 | 715693 | 1634459 | 1544 | Tomb | Circular | | Bronze Age | رأس مغرف | ترك ١٠م حماية |
| 83 | SH29-T2 | 715717 | 1634461 | 1547 | Tomb | Circular | | Bronze Age | رأس مغرف | ترك ١٠م حماية |
| 84 | SH29-T3 | 715715 | 1634497 | 1555 | Tomb | Tumuli | | Bronze Age | رأس مغرف | ترك ١٠م حماية |

| SN. | Code | N | E | Elev. | Type | Kind | Description | Period | Arabic Name | Required action |
|-----|---------|--------|---------|-------|------|-------------|----------------------|------------|-------------|------------------------|
| 85 | SH30-T1 | 711501 | 1633935 | 1572 | Tomb | Cupola | | Bronze Age | شعب العلقه | الحفاظ على وضعه الحالي |
| 86 | SH31-T1 | 711093 | 1634418 | 1590 | Tomb | Circular | With 2 Tails V shape | Bronze Age | المويقطة | ترك ١٠م حماية |
| 87 | SH31-T2 | 710927 | 1634270 | 1589 | Tomb | Circular | | Bronze Age | المويقطة | ترك ١٠م حماية |
| 88 | SH32-T1 | 710340 | 1633621 | 1589 | Tomb | Circular | | Bronze Age | المزاب | ترك ١٠م حماية |
| 89 | SH32-T2 | 709684 | 1633313 | 1595 | Tomb | Circular | | Bronze Age | المزاب | ترك ١٠م حماية |
| 90 | SH33-T1 | 709402 | 1632624 | 1600 | Tomb | Cupola | | Bronze Age | عزم الخيالة | ترك ١٠م حماية |
| 91 | SH34-T1 | 710611 | 1627850 | 1576 | Tomb | Circular | With 1 Tail | Bronze Age | صر | ترك ١٠م حماية |
| 92 | SH34-T2 | 710608 | 1627823 | 1575 | Tomb | Cylindrical | | Bronze Age | صر | ترك ١٠م حماية |
| 93 | SH34-T3 | 710604 | 1627816 | 1576 | Tomb | Circular | | Bronze Age | صر | ترك ١٠م حماية |
| 94 | SH34-T4 | 710533 | 1627613 | 1578 | Tomb | Cylindrical | | Bronze Age | صر | الحفاظ على وضعه الحالي |
| 95 | SH34-T5 | 710492 | 1627485 | 1576 | Tomb | Cupola | | Bronze Age | صر | ترك ١٠م حماية |
| 96 | SH34-T6 | 710507 | 1627480 | 1577 | Tomb | Circular | With 1 Tail | Bronze Age | صر | ترك ١٠م حماية |
| 97 | SH34-T7 | 710508 | 1627451 | 1578 | Tomb | Circular | | Bronze Age | صر | ترك ١٠م حماية |
| 98 | SH34-T8 | 710472 | 1627442 | 1578 | Tomb | Cylindrical | | Bronze Age | صر | ترك ١٠م حماية |
| 99 | SH34-T9 | 710192 | 1627302 | 1578 | Tomb | Cylindrical | With 4 Tails | Bronze Age | صر | ترك ١٠م حماية |
| 100 | SH35-T1 | 710180 | 1624718 | 1563 | Tomb | Circular | With 1 Tail | Bronze Age | البديده | ترك ١٠م حماية |
| 101 | SH36-T1 | 710698 | 1623296 | 1545 | Tomb | Circular | With 1 Tail | Bronze Age | ثيبة | ترك ١٠م حماية |
| 102 | SH37-T1 | 710436 | 1622936 | 1545 | Tomb | Cupola | | Bronze Age | ثيبة ٢ | ترك ١٠م حماية |
| 103 | SH37-T2 | 710416 | 1622925 | 1543 | Tomb | Circular | | Bronze Age | ثيبة ٢ | ترك ١٠م حماية |
| 104 | SH37-T3 | 710418 | 1622920 | 1544 | Tomb | Circular | | Bronze Age | ثيبة ٢ | ترك ١٠م حماية |
| 105 | SH37-T4 | 710404 | 1622915 | 1545 | Tomb | Circular | | Bronze Age | ثيبة ٢ | ترك ١٠م حماية |
| 106 | SH37-T5 | 710413 | 1622890 | 1545 | Tomb | Circular | | Bronze Age | ثيبة ٢ | ترك ١٠م حماية |

| SN. | Code | N | E | Elev. | Type | Kind | Description | Period | Arabic Name | Required action |
|-----|----------|--------|---------|-------|------|-------------|----------------------|------------|-------------|------------------------|
| 107 | SH37-T6 | 710454 | 1622855 | 1546 | Tomb | Cupola | | Bronze Age | ثيبة ٢ | الحفاظ على وضعه الحالي |
| 108 | SH37-T7 | 710309 | 1622846 | 1545 | Tomb | Circular | | Bronze Age | ثيبة ٢ | ترك ١٠م حماية |
| 109 | SH37-T8 | 710246 | 1622839 | 1542 | Tomb | Debris | | Bronze Age | ثيبة ٢ | ترك ١٠م حماية |
| 110 | SH37-T9 | 710269 | 1622787 | 1542 | Tomb | Circular | | Bronze Age | ثيبة ٢ | الحفاظ على وضعه الحالي |
| 111 | SH37-T10 | 710157 | 1622750 | 1541 | Tomb | Circular | | Bronze Age | ثيبة ٢ | ترك ١٠م حماية |
| 112 | SH37-T11 | 710155 | 1622746 | 1540 | Tomb | Circular | | Bronze Age | ثيبة ٢ | ترك ١٠م حماية |
| 113 | SH38-T1 | 709046 | 1622454 | 1551 | Tomb | Circular | With 2 Tails,L shape | Bronze Age | البرك | ترك ١٠م حماية |
| 114 | SH38-T2 | 709009 | 1622401 | 1547 | Tomb | Circular | With 1 Tail | Bronze Age | البرك | ترك ١٠م حماية |
| 115 | SH39-T1 | 708909 | 1621693 | 1541 | Tomb | Circular | | Bronze Age | العلقة | الحفاظ على وضعه الحالي |
| 116 | SH39-T2 | 709213 | 1621464 | 1542 | Tomb | Circular | | Bronze Age | العلقة | ترك ١٠م حماية |
| 117 | SH39-T3 | 709203 | 1621462 | 1543 | Tomb | Circular | | Bronze Age | العلقة | ترك ١٠م حماية |
| 118 | SH40-T1 | 710260 | 1620740 | 1528 | Tomb | Tumuli | | Bronze Age | المسراحة | ترك ١٠م حماية |
| 119 | SH41-T1 | 710535 | 1619698 | 1538 | Tomb | Circular | | Bronze Age | العريقة | ترك ١٠م حماية |
| 120 | SH42-T1 | 710731 | 1619273 | 1543 | Tomb | Cupola | | Bronze Age | اللببيخة | ترك ١٠م حماية |
| 121 | SH42-T2 | 710742 | 1619109 | 1543 | Tomb | Cupola | | Bronze Age | اللببيخة | ترك ١٠م حماية |
| 122 | SH42-T3 | 710867 | 1618980 | 1559 | Tomb | Circular | | Bronze Age | اللببيخة | ترك ١٠م حماية |
| 123 | SH43-T1 | 711110 | 1618713 | 1561 | Tomb | Circular | | Bronze Age | بارقة | ترك ١٠م حماية |
| 124 | SH43-T2 | 711105 | 1618665 | 1559 | Tomb | Cupola | | Bronze Age | بارقة | ترك ١٠م حماية |
| 125 | SH43-T3 | 711094 | 1618666 | 1558 | Tomb | Debris | | Bronze Age | بارقة | ترك ١٠م حماية |
| 126 | SH43-T4 | 711164 | 1618428 | 1557 | Tomb | Cylindrical | With 2 Tails | Bronze Age | بارقة | ترك ١٠م حماية |
| 127 | SH43-T5 | 711177 | 1618415 | 1557 | Tomb | Circular | | Bronze Age | بارقة | ترك ١٠م حماية |
| 128 | SH43-T6 | 711173 | 1618406 | 1557 | Tomb | Circular | | Bronze Age | بارقة | ترك ١٠م حماية |

| SN. | Code | N | E | Elev. | Type | Kind | Description | Period | Arabic Name | Required action |
|-----|----------|--------|---------|-------|------|-------------|----------------------|------------|-------------|------------------------|
| 129 | SH43-T7 | 711178 | 1618393 | 1556 | Tomb | Circular | | Bronze Age | بارقية | ترك ١٠م حماية |
| 130 | SH43-T8 | 711358 | 1618440 | 1558 | Tomb | Cylindrical | With 1 Tail | Bronze Age | بارقية | ترك ١٠م حماية |
| 131 | SH43-T9 | 711407 | 1618421 | 1558 | Tomb | Cupola | With 2 Tails,V shape | Bronze Age | بارقية | ترك ١٠م حماية |
| 132 | SH43-T10 | 711113 | 1618447 | 1555 | Tomb | Cylindrical | | Bronze Age | بارقية | ترك ١٠م حماية |
| 133 | SH43-T11 | 711067 | 1618444 | 1542 | Tomb | Debris | | Bronze Age | بارقية | ترك ١٠م حماية |
| 134 | SH43-T12 | 711063 | 1618440 | 1539 | Tomb | Circular | | Bronze Age | بارقية | ترك ١٠م حماية |
| 135 | SH43-T13 | 711056 | 1618434 | 1540 | Tomb | Circular | | Bronze Age | بارقية | ترك ١٠م حماية |
| 136 | SH43-T14 | 711028 | 1618435 | 1537 | Tomb | Circular | | Bronze Age | بارقية | ترك ١٠م حماية |
| 137 | SH43-T15 | 711052 | 1618419 | 1539 | Tomb | Debris | | Bronze Age | بارقية | ترك ١٠م حماية |
| 138 | SH43-T16 | 711039 | 1618378 | 1540 | Tomb | Circular | With 1 Tail | Bronze Age | بارقية | الحفاظ على وضعه الحالي |
| 139 | SH43-T17 | 711043 | 1618318 | 1541 | Tomb | Cylindrical | | Bronze Age | بارقية | ترك ١٠م حماية |
| 140 | SH43-T18 | 711071 | 1618254 | 1538 | Tomb | Debris | | Bronze Age | بارقية | ترك ١٠م حماية |
| 141 | SH44-T1 | 711434 | 1618665 | 1557 | Tomb | Cupola | With 4 Tails | Bronze Age | لسيود | ترك ١٠م حماية |
| 142 | SH44-T2 | 711457 | 1618694 | 1555 | Tomb | Cupola | | Bronze Age | لسيود | ترك ١٠م حماية |
| 143 | SH44-T3 | 711418 | 1618734 | 1557 | Tomb | Cylindrical | | Bronze Age | لسيود | ترك ١٠م حماية |
| 144 | SH44-T4 | 711377 | 1618693 | 1556 | Tomb | Cylindrical | | Bronze Age | لسيود | ترك ١٠م حماية |
| 145 | SH44-T5 | 711420 | 1618764 | 1559 | Tomb | Cupola | With 1 Tail | Bronze Age | لسيود | ترك ١٠م حماية |
| 146 | SH44-T6 | 711402 | 1618856 | 1554 | Tomb | Cupola | With 1 Tail | Bronze Age | لسيود | ترك ١٠م حماية |
| 147 | SH44-T7 | 711467 | 1618811 | 1555 | Tomb | Cupola | With 4 Tail | Bronze Age | لسيود | ترك ١٠م حماية |
| 148 | SH45-T1 | 711109 | 1618010 | 1546 | Tomb | Circular | With 1 Tail | Bronze Age | المسحب | ترك ١٠م حماية |
| 149 | SH45-T2 | 711297 | 1617907 | 1545 | Tomb | Cylindrical | | Bronze Age | المسحب | ترك ١٠م حماية |
| 150 | SH45-T3 | 711291 | 1617792 | 1545 | Tomb | Circular | | Bronze Age | المسحب | ترك ١٠م حماية |

| SN. | Code | N | E | Elev. | Type | Kind | Description | Period | Arabic Name | Required action |
|-----|----------|--------|---------|-------|--------|----------|--------------|------------|-------------|-----------------|
| 151 | SH45-T4 | 711295 | 1617584 | 1545 | Tomb | Cupola | With 1 Tail | Bronze Age | المسحب | ترك ١٠م حماية |
| 152 | SH45-T5 | 711350 | 1617516 | 1539 | Tomb | Cupola | | Bronze Age | المسحب | ترك ١٠م حماية |
| 153 | SH45-T6 | 711373 | 1617528 | 1542 | Tomb | Circular | | Bronze Age | المسحب | ترك ١٠م حماية |
| 154 | SH45-T7 | 711383 | 1617545 | 1544 | Tomb | Circular | With 1 Tail | Bronze Age | المسحب | ترك ١٠م حماية |
| 155 | SH45-T8 | 711386 | 1617549 | 1543 | Tomb | Circular | | Bronze Age | المسحب | ترك ١٠م حماية |
| 156 | SH46-T1 | 711490 | 1617210 | 1546 | Tomb | Circular | With 1 Tail | Bronze Age | العد | ترك ١٠م حماية |
| 157 | SH46-T2 | 711490 | 1617219 | 1544 | Tomb | Circular | | Bronze Age | العد | ترك ١٠م حماية |
| 158 | SH46-T3 | 711442 | 1617198 | 1545 | Tomb | Cupola | With 3 Tails | Bronze Age | العد | ترك ١٠م حماية |
| 159 | SH46-T4 | 711709 | 1617311 | 1547 | Tomb | Circular | | Bronze Age | العد | ترك ١٠م حماية |
| 160 | SH46-T5 | 711728 | 1617293 | 1547 | Tomb | Circular | | Bronze Age | العد | ترك ١٠م حماية |
| 161 | SH46-T6 | 711791 | 1617190 | 1547 | Tomb | Cupola | With 1 Tail | Bronze Age | العد | ترك ١٠م حماية |
| 162 | SH46-T7 | 711697 | 1617183 | 1544 | Tomb | Circular | | Bronze Age | قارة العد | ترك ١٠م حماية |
| 163 | SH46-T8 | 711589 | 1616998 | 1548 | Tomb | Circular | With 1 Tail | Bronze Age | قارة العد | ترك ١٠م حماية |
| 164 | SH46-T9 | 711461 | 1617023 | 1546 | Tomb | Cupola | | Bronze Age | قارة العد | ترك ١٠م حماية |
| 165 | SH46-T10 | 711463 | 1617054 | 1545 | Tomb | Circular | | Bronze Age | قارة العد | ترك ١٠م حماية |
| 166 | SH47-S1 | 710564 | 1616760 | 1548 | Houses | Circular | Settlement | Bronze Age | قارة العد | ترك ٣٠م حماية |
| 167 | SH47-T1 | 711152 | 1616797 | 1550 | Tomb | Cupola | | Bronze Age | قارة العد | ترك ١٠م حماية |
| 168 | SH47-T2 | 711147 | 1616825 | 1549 | Tomb | Circular | | Bronze Age | قارة العد | ترك ١٠م حماية |
| 169 | SH47-T3 | 711126 | 1616829 | 1550 | Tomb | Circular | | Bronze Age | قارة العد | ترك ١٠م حماية |
| 170 | SH47-T4 | 711122 | 1616835 | 1551 | Tomb | Cupola | | Bronze Age | قارة العد | ترك ١٠م حماية |
| 171 | SH47-T5 | 711113 | 1616817 | 1549 | Tomb | Cupola | | Bronze Age | قارة العد | ترك ١٠م حماية |
| 172 | SH47-T6 | 711075 | 1616760 | 1549 | Tomb | Circular | | Bronze Age | قارة العد | ترك ١٠م حماية |

| SN. | Code | N | E | Elev. | Type | Kind | Description | Period | Arabic Name | Required action |
|-----|----------|--------|---------|-------|------|-------------|--------------|------------|-------------|------------------------|
| 173 | SH47-T7 | 711060 | 1616797 | 1553 | Tomb | Circular | | Bronze Age | قارة العد | ترك ١٠م حماية |
| 174 | SH47-T8 | 711050 | 1616825 | 1550 | Tomb | Cupola | | Bronze Age | قارة العد | ترك ١٠م حماية |
| 175 | SH47-T9 | 711049 | 1616829 | 1552 | Tomb | Cupola | | Bronze Age | قارة العد | ترك ١٠م حماية |
| 176 | SH47-T10 | 711052 | 1616835 | 1552 | Tomb | Cupola | | Bronze Age | قارة العد | ترك ١٠م حماية |
| 177 | SH47-T11 | 711037 | 1616888 | 1550 | Tomb | Circular | | Bronze Age | قارة العد | ترك ١٠م حماية |
| 178 | SH47-T12 | 711028 | 1616904 | 1548 | Tomb | Circular | | Bronze Age | قارة العد | ترك ١٠م حماية |
| 179 | SH47-T13 | 711008 | 1616872 | 1550 | Tomb | Circular | | Bronze Age | قارة العد | ترك ١٠م حماية |
| 180 | SH47-T14 | 710969 | 1616885 | 1548 | Tomb | Debris | | Bronze Age | قارة العد | ترك ١٠م حماية |
| 181 | SH47-T15 | 710925 | 1616846 | 1548 | Tomb | Circular | | Bronze Age | قارة العد | الحفاظ على وضعه الحالي |
| 182 | SH47-T16 | 710861 | 1616856 | 1547 | Tomb | Cupola | | Bronze Age | قارة العد | ترك ١٠م حماية |
| 183 | SH47-T17 | 710850 | 1616804 | 1548 | Tomb | Circular | | Bronze Age | قارة العد | ترك ١٠م حماية |
| 184 | SH47-T18 | 710596 | 1616750 | 1547 | Tomb | Circular | | Bronze Age | قارة العد | ترك ١٠م حماية |
| 185 | SH47-T19 | 710489 | 1616753 | 1545 | Tomb | Cupola | | Bronze Age | قارة العد | ترك ١٠م حماية |
| 186 | SH47-T20 | 710483 | 1616751 | 1549 | Tomb | Circular | | Bronze Age | قارة العد | ترك ١٠م حماية |
| 187 | SH47-T21 | 710416 | 1616694 | 1542 | Tomb | Debris | | Bronze Age | قارة العد | ترك ١٠م حماية |
| 188 | SH48-T1 | 710183 | 1616656 | 1543 | Tomb | Debris | | Bronze Age | المنساح | ترك ١٠م حماية |
| 189 | SH48-T2 | 710171 | 1616659 | 1543 | Tomb | Circular | With 2 Tails | Bronze Age | المنساح | ترك ١٠م حماية |
| 190 | SH48-T3 | 710086 | 1616670 | 1543 | Tomb | Circular | With 3 Tails | Bronze Age | المنساح | ترك ١٠م حماية |
| 191 | SH48-T4 | 710086 | 1616675 | 1545 | Tomb | Circular | With 1 Tail | Bronze Age | المنساح | ترك ١٠م حماية |
| 192 | SH48-T5 | 709891 | 1616893 | 1543 | Tomb | Cupola | With 1 Tail | Bronze Age | المنساح | ترك ١٠م حماية |
| 193 | SH48-T6 | 709946 | 1616922 | 1546 | Tomb | Cylindrical | With 1 Tail | Bronze Age | المنساح | ترك ١٠م حماية |
| 194 | SH48-T7 | 709994 | 1616927 | 1545 | Tomb | Cylindrical | | Bronze Age | المنساح | ترك ١٠م حماية |

| SN. | Code | N | E | Elev. | Type | Kind | Description | Period | Arabic Name | Required action |
|-----|----------|--------|---------|-------|------|-------------|--------------|------------|-------------|------------------------|
| 195 | SH48-T8 | 709933 | 1617012 | 1545 | Tomb | Cylindrical | With 1 Tail | Bronze Age | المنساح | ترك ١٠م حماية |
| 196 | SH49-T1 | 711389 | 1617050 | 1543 | Tomb | Circular | | Bronze Age | الباب | الحفاظ على وضعه الحالي |
| 197 | SH49-T2 | 711304 | 1617126 | 1543 | Tomb | Circular | | Bronze Age | الباب | ترك ١٠م حماية |
| 198 | SH49-T3 | 711238 | 1617127 | 1543 | Tomb | Cylindrical | | Bronze Age | الباب | ترك ١٠م حماية |
| 199 | SH49-T4 | 711232 | 1617171 | 1542 | Tomb | Cupola | With 3 Tails | Bronze Age | الباب | ترك ١٠م حماية |
| 200 | SH49-T5 | 711181 | 1617117 | 1544 | Tomb | Cylindrical | With 2 Tails | Bronze Age | الباب | ترك ١٠م حماية |
| 201 | SH49-T6 | 711083 | 1617164 | 1543 | Tomb | Circular | | Bronze Age | الباب | ترك ١٠م حماية |
| 202 | SH49-T7 | 711038 | 1617147 | 1544 | Tomb | Circular | | Bronze Age | الباب | ترك ١٠م حماية |
| 203 | SH49-T8 | 711097 | 1617051 | 1545 | Tomb | Circular | With 1 Tail | Bronze Age | الباب | ترك ١٠م حماية |
| 204 | SH49-T9 | 710961 | 1616947 | 1546 | Tomb | Cylindrical | | Bronze Age | الباب | ترك ١٠م حماية |
| 205 | SH49-T10 | 710884 | 1616959 | 1545 | Tomb | Circular | With 1 Tail | Bronze Age | الباب | ترك ١٠م حماية |
| 206 | SH49-T11 | 710861 | 1616974 | 1546 | Tomb | Circular | | Bronze Age | الباب | ترك ١٠م حماية |
| 207 | SH50-T1 | 710739 | 1616966 | 1548 | Tomb | Cylindrical | | Bronze Age | العد ٢ | ترك ١٠م حماية |
| 208 | SH50-T2 | 710738 | 1617984 | 1547 | Tomb | Cylindrical | With 1 Tail | Bronze Age | العد ٢ | ترك ١٠م حماية |
| 209 | SH50-T3 | 710787 | 1617019 | 1544 | Tomb | Cylindrical | With 1 Tail | Bronze Age | العد ٢ | ترك ١٠م حماية |
| 210 | SH50-T4 | 710714 | 1617001 | 1547 | Tomb | Cylindrical | With 6 Tails | Bronze Age | العد ٢ | ترك ١٠م حماية |
| 211 | SH50-T5 | 710533 | 1616899 | 1549 | Tomb | Cylindrical | With 4 Tails | Bronze Age | العد ٢ | ترك ١٠م حماية |
| 212 | SH50-T6 | 710537 | 1616845 | 1547 | Tomb | Cylindrical | | Bronze Age | العد ٢ | ترك ١٠م حماية |
| 213 | SH50-T7 | 710512 | 1617009 | 1547 | Tomb | Cylindrical | With 2 Tails | Bronze Age | العد ٢ | ترك ١٠م حماية |
| 214 | SH50-T8 | 710444 | 1616956 | 1547 | Tomb | Cylindrical | With 1 Tail | Bronze Age | العد ٢ | ترك ١٠م حماية |
| 215 | SH50-T9 | 710410 | 1616927 | 1547 | Tomb | Cylindrical | With 2 Tails | Bronze Age | العد ٢ | ترك ١٠م حماية |
| 216 | SH50-T10 | 710372 | 1616891 | 1547 | Tomb | Cylindrical | With 1 Tail | Bronze Age | العد ٢ | ترك ١٠م حماية |

| SN. | Code | N | E | Elev. | Type | Kind | Description | Period | Arabic Name | Required action |
|-----|----------|--------|---------|-------|------|-------------|--------------|------------|-------------|------------------------|
| 217 | SH50-T11 | 710365 | 1616862 | 1546 | Tomb | Cylindrical | | Bronze Age | العد ٢ | ترك ١٠م حماية |
| 218 | SH50-T12 | 710353 | 1616833 | 1545 | Tomb | Cylindrical | With 1 Tail | Bronze Age | العد ٢ | ترك ١٠م حماية |
| 219 | SH50-T13 | 710376 | 1616817 | 1549 | Tomb | Cylindrical | | Bronze Age | العد ٢ | ترك ١٠م حماية |
| 220 | SH50-T14 | 710347 | 1616803 | 1548 | Tomb | Circular | | Bronze Age | العد ٢ | ترك ١٠م حماية |
| 221 | SH50-T15 | 710357 | 1616792 | 1547 | Tomb | Cylindrical | | Bronze Age | العد ٢ | ترك ١٠م حماية |
| 222 | SH50-T16 | 710374 | 1616786 | 1548 | Tomb | Circular | | Bronze Age | العد ٢ | الحفاظ على وضعه الحالي |
| 223 | SH50-T17 | 710371 | 1616780 | 1546 | Tomb | Cylindrical | | Bronze Age | العد ٢ | ترك ١٠م حماية |
| 224 | SH50-T18 | 710387 | 1616778 | 1546 | Tomb | Circular | With 1 Tail | Bronze Age | العد ٢ | ترك ١٠م حماية |
| 225 | SH50-T19 | 710413 | 1616782 | 1547 | Tomb | Circular | | Bronze Age | العد ٢ | ترك ١٠م حماية |
| 226 | SH50-T20 | 710297 | 1616784 | 1546 | Tomb | Circular | With 1 Tail | Bronze Age | العد ٢ | ترك ١٠م حماية |
| 227 | SH50-T21 | 710309 | 1616739 | 1548 | Tomb | Debris | | Bronze Age | العد ٢ | ترك ١٠م حماية |
| 228 | SH50-T22 | 710282 | 1616743 | 1549 | Tomb | Cylindrical | | Bronze Age | العد ٢ | ترك ١٠م حماية |
| 229 | SH50-T23 | 710221 | 1616736 | 1548 | Tomb | Cylindrical | | Bronze Age | العد ٢ | ترك ١٠م حماية |
| 230 | SH50-T24 | 710213 | 1616758 | 1548 | Tomb | Circular | | Bronze Age | العد ٢ | ترك ١٠م حماية |
| 231 | SH50-T25 | 710227 | 1616800 | 1547 | Tomb | Cylindrical | | Bronze Age | العد ٢ | ترك ١٠م حماية |
| 232 | SH50-T26 | 710208 | 1616804 | 1546 | Tomb | Cupola | With 2 Tails | Bronze Age | العد ٢ | ترك ١٠م حماية |
| 233 | SH51-T1 | 710172 | 1616843 | 1550 | Tomb | Cupola | With 2 Tails | Bronze Age | الباب ٢ | ترك ١٠م حماية |
| 234 | SH51-T2 | 710126 | 1616890 | 1548 | Tomb | Cupola | With 1 Tail | Bronze Age | الباب ٢ | ترك ١٠م حماية |
| 235 | SH51-T3 | 710134 | 1616929 | 1548 | Tomb | Cylindrical | With 1 Tail | Bronze Age | الباب ٢ | ترك ١٠م حماية |
| 236 | SH51-T4 | 710089 | 1617012 | 1556 | Tomb | Cupola | With 2 Tails | Bronze Age | الباب ٢ | ترك ١٠م حماية |
| 237 | SH51-T5 | 710052 | 1617046 | 1550 | Tomb | Cupola | With 3 Tails | Bronze Age | الباب ٢ | ترك ١٠م حماية |
| 238 | SH51-T6 | 710040 | 1617035 | 1550 | Tomb | Cupola | | Bronze Age | الباب ٢ | ترك ١٠م حماية |

| SN. | Code | N | E | Elev. | Type | Kind | Description | Period | Arabic Name | Required action |
|-----|----------|--------|---------|-------|------|-------------|--------------|------------|-------------|-----------------|
| 239 | SH51-T7 | 710084 | 1616874 | 1546 | Tomb | Cylindrical | With 1 Tail | Bronze Age | الباب ٢ | ترك ١٠م حماية |
| 240 | SH51-T8 | 710063 | 1616876 | 1549 | Tomb | Circular | With 1 Tail | Bronze Age | الباب ٢ | ترك ١٠م حماية |
| 241 | SH51-T9 | 710002 | 1616657 | 1549 | Tomb | Cylindrical | With 1 Tail | Bronze Age | الباب ٢ | ترك ١٠م حماية |
| 242 | SH51-T10 | 710004 | 1617001 | 1548 | Tomb | Cylindrical | With 1 Tail | Bronze Age | الباب ٢ | ترك ١٠م حماية |
| 243 | SH51-T11 | 709987 | 1617073 | 1549 | Tomb | Cupola | | Bronze Age | الباب ٢ | ترك ١٠م حماية |
| 244 | SH51-T12 | 709986 | 1617105 | 1549 | Tomb | Cupola | With 1 Tail | Bronze Age | الباب ٢ | ترك ١٠م حماية |
| 245 | SH51-T13 | 709938 | 1617118 | 1547 | Tomb | Circular | With 1 Tail | Bronze Age | الباب ٢ | ترك ١٠م حماية |
| 246 | SH51-T14 | 710002 | 1617113 | 1549 | Tomb | Cylindrical | With 1 Tail | Bronze Age | الباب ٢ | ترك ١٠م حماية |
| 247 | SH51-T15 | 710032 | 1617129 | 1550 | Tomb | Cupola | With 1 Tail | Bronze Age | الباب ٢ | ترك ١٠م حماية |
| 248 | SH51-T16 | 709982 | 1617201 | 1548 | Tomb | Cupola | With 1 Tail | Bronze Age | الباب ٢ | ترك ١٠م حماية |
| 249 | SH51-T17 | 709949 | 1617218 | 1551 | Tomb | Cupola | With 1 Tail | Bronze Age | الباب ٢ | ترك ١٠م حماية |
| 250 | SH51-T18 | 709999 | 1617251 | 1548 | Tomb | Cupola | With 1 Tail | Bronze Age | الباب ٢ | ترك ١٠م حماية |
| 251 | SH51-T19 | 709989 | 1617355 | 1547 | Tomb | Cupola | With 1 Tail | Bronze Age | الباب ٢ | ترك ١٠م حماية |
| 252 | SH51-T20 | 709971 | 1617350 | 1549 | Tomb | Cupola | With 3 Tails | Bronze Age | الباب ٢ | ترك ١٠م حماية |
| 253 | SH51-T21 | 709921 | 1617261 | 1546 | Tomb | Cupola | With 1 Tail | Bronze Age | الباب ٢ | ترك ١٠م حماية |
| 254 | SH51-T22 | 709821 | 1617341 | 1538 | Tomb | Cupola | With 2 Tails | Bronze Age | الباب ٢ | ترك ١٠م حماية |
| 255 | SH51-T23 | 709773 | 1617333 | 1547 | Tomb | Cupola | | Bronze Age | الباب ٢ | ترك ١٠م حماية |
| 256 | SH51-T24 | 709745 | 1617337 | 1546 | Tomb | Cupola | With 1 Tail | Bronze Age | الباب ٢ | ترك ١٠م حماية |
| 257 | SH51-T25 | 709711 | 1617288 | 1545 | Tomb | Cylindrical | With 3 Tails | Bronze Age | الباب ٢ | ترك ١٠م حماية |
| 258 | SH51-T26 | 709633 | 1617320 | 1547 | Tomb | Circular | With 2 Tails | Bronze Age | الباب ٢ | ترك ١٠م حماية |
| 259 | SH51-T27 | 709633 | 1617328 | 1548 | Tomb | Circular | | Bronze Age | الباب ٢ | ترك ١٠م حماية |
| 260 | SH51-T28 | 709669 | 1617410 | 1548 | Tomb | Cupola | With 1 Tail | Bronze Age | الباب ٢ | ترك ١٠م حماية |

| SN. | Code | N | E | Elev. | Type | Kind | Description | Period | Arabic Name | Required action |
|-----|----------|--------|---------|-------|------|-------------|--------------|------------|-------------|-----------------|
| 261 | SH51-T29 | 709614 | 1617443 | 1550 | Tomb | Cupola | With 4 Tails | Bronze Age | الباب ٢ | ترك ١٠م حماية |
| 262 | SH51-T30 | 709604 | 1617520 | 1547 | Tomb | Cylindrical | | Bronze Age | الباب ٢ | ترك ١٠م حماية |
| 263 | SH51-T31 | 709555 | 1617515 | 1546 | Tomb | Cylindrical | | Bronze Age | الباب ٢ | ترك ١٠م حماية |
| 264 | SH52-T1 | 709374 | 1617324 | 1546 | Tomb | Cupola | With 1 Tail | Bronze Age | الخفعة | ترك ١٠م حماية |
| 265 | SH52-T2 | 709343 | 1617367 | 1545 | Tomb | Cupola | | Bronze Age | الخفعة | ترك ١٠م حماية |
| 266 | SH52-T3 | 709299 | 1617525 | 1546 | Tomb | Cupola | With 3 Tails | Bronze Age | الخفعة | ترك ١٠م حماية |
| 267 | SH52-T4 | 709291 | 1617515 | 1547 | Tomb | Circular | | Bronze Age | الخفعة | ترك ١٠م حماية |
| 268 | SH52-T5 | 709240 | 1617550 | 1546 | Tomb | Circular | With 2 Tails | Bronze Age | الخفعة | ترك ١٠م حماية |
| 269 | SH52-T6 | 709292 | 1617575 | 1545 | Tomb | Cupola | With 1 Tail | Bronze Age | الخفعة | ترك ١٠م حماية |
| 270 | SH52-T7 | 709288 | 1617602 | 1545 | Tomb | Cupola | | Bronze Age | الخفعة | ترك ١٠م حماية |
| 271 | SH52-T8 | 709252 | 1617639 | 1544 | Tomb | Cylindrical | With 3 Tails | Bronze Age | الخفعة | ترك ١٠م حماية |
| 272 | SH52-T9 | 709233 | 1617616 | 1544 | Tomb | Cupola | | Bronze Age | الخفعة | ترك ١٠م حماية |
| 273 | SH52-T10 | 709250 | 1617576 | 1542 | Tomb | Circular | With 1 Tail | Bronze Age | الخفعة | ترك ١٠م حماية |
| 274 | SH52-T11 | 709237 | 1617538 | 1543 | Tomb | Circular | | Bronze Age | الخفعة | ترك ١٠م حماية |
| 275 | SH53-T1 | 709049 | 1617959 | 1541 | Tomb | Circular | | Bronze Age | الخفعة ٢ | ترك ١٠م حماية |
| 276 | SH53-T2 | 709016 | 1617676 | 1539 | Tomb | Circular | With 1 Tail | Bronze Age | الخفعة ٢ | ترك ١٠م حماية |
| 277 | SH54-T1 | 707472 | 1616993 | 1266 | Tomb | Cupola | And 2 Tail | Bronze Age | أسفل الخفعة | ترك ١٠م حماية |

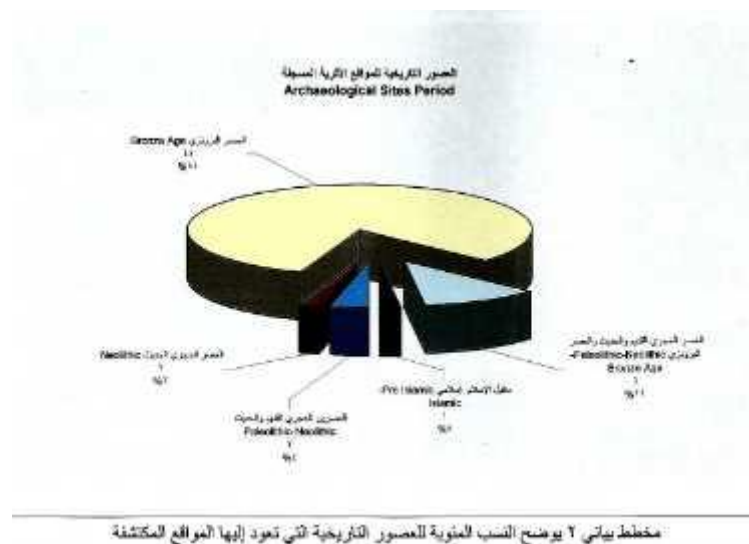
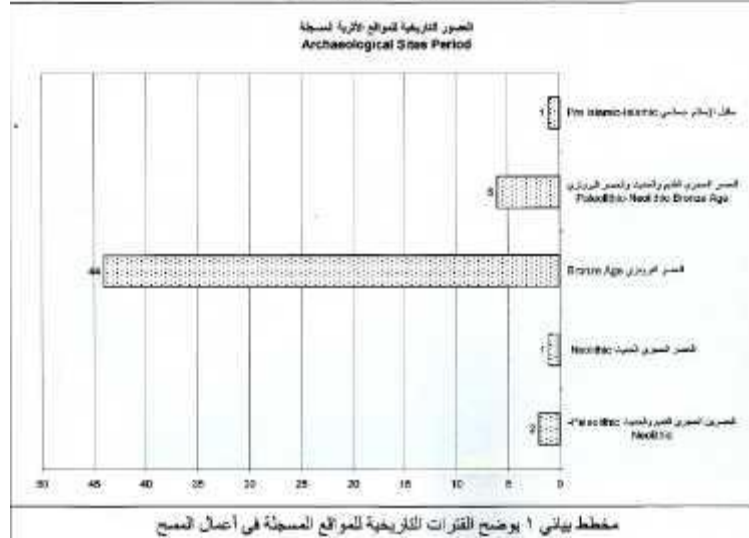
المعالم الأثرية على الطريق في إطار البلوك ١، والبلوك ٢ أعمال المسح الأثري المنتقد لشركة OMV النفطية
قائمة بإحداثيات المعالم الواقعة على خط الطريق والمسجلة ضمن موقع YLNG19 خلال المسح الميداني على
طول مسار خط الأنابيب الخاص بشركة YLNG

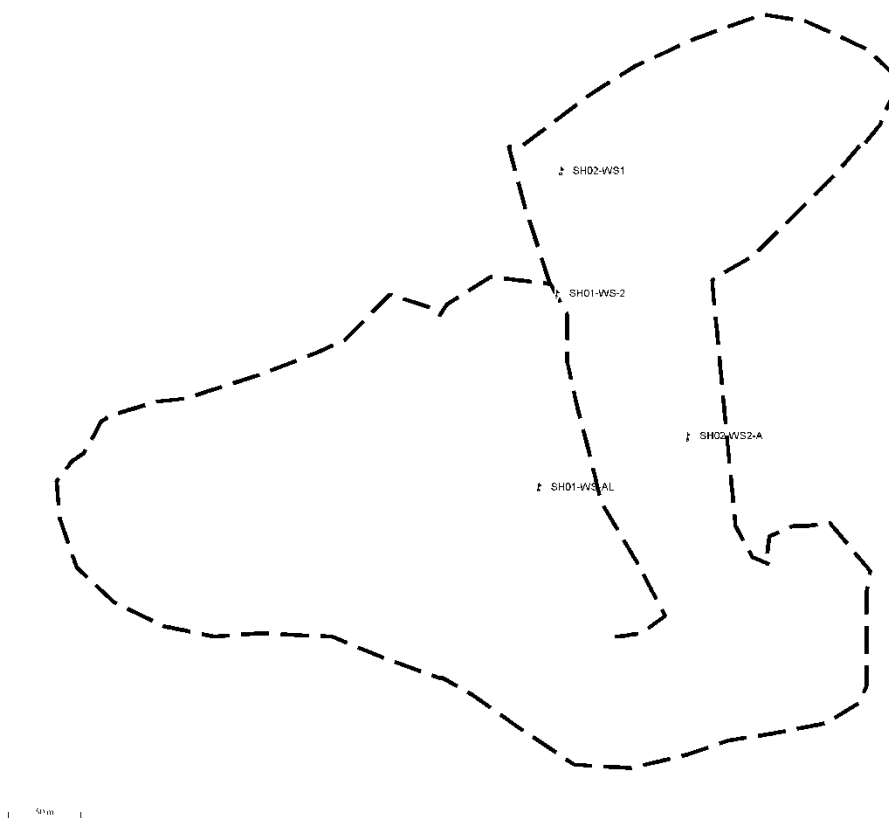
| Number | YLNG | Reg. Number | Site | East | Nourth | Altitude | KP |
|--------|------|-------------|----------|--------|---------|----------|-----|
| 88 | 19 | T75 | BAT | 749171 | 1628065 | 1631 | 183 |
| 89 | 19 | T76 | BAT | 749178 | 1628058 | 1634 | 183 |
| 90 | 19 | T77 | BAT | 749180 | 1628051 | 1632 | 183 |
| 91 | 19 | T78 | BAT | 749216 | 1627984 | 1628 | 183 |
| 92 | 19 | T79 | BAT | 749281 | 1628013 | 1601 | 183 |
| 93 | 19 | S4 | Struture | 749305 | 1628017 | 1630 | 183 |
| 94 | 19 | T80 | BAT | 749018 | 1627981 | 1627 | 183 |
| 95 | 19 | T81 | BAT | 749218 | 1628119 | 1630 | 183 |
| 96 | 19 | T82 | BAT | 749261 | 1628107 | 1632 | 183 |
| 97 | 19 | T83 | BAT | 749293 | 1628071 | 1630 | 183 |
| 98 | 19 | T84 | BAT | 749359 | 1628057 | 1635 | 183 |
| 99 | 19 | T85 | BAT | 749193 | 1627896 | 1631 | 183 |
| 100 | 19 | T86 | BAT | 749213 | 1627833 | 1642 | 183 |
| 101 | 19 | T87 | BAT | 749075 | 1627782 | 1622 | 183 |
| 102 | 19 | T88 | BAT | 749111 | 1627735 | 1622 | 183 |
| 103 | 19 | S5 | Tomb? | 749370 | 1627688 | 1637 | 183 |
| 104 | 19 | T89 | BAT | 749587 | 1628136 | 1633 | 183 |
| 105 | 19 | T90 | BAT | 749700 | 1628123 | 1637 | 183 |
| 106 | 19 | S6 | Struture | 749723 | 1627989 | 1639 | 183 |
| 107 | 19 | S7 | Struture | 749745 | 1628042 | 1637 | 183 |
| 108 | 19 | T91 | BAT | 749780 | 1628136 | 1633 | 183 |
| 109 | 19 | T92 | BAT | 749781 | 1628143 | 1639 | 183 |
| 110 | 19 | T93 | BAT | 749940 | 1628722 | 1636 | 183 |
| 111 | 19 | S8 | Struture | 749947 | 1628730 | 1637 | 183 |

Key: **BAT** Bronze Age Tomb
 KP Kilometric Point
 S Structure
 T Tomb
 YLNG Archaeological Site

(Crassard & Hitgen 2005: 27-28)

١. المخططات البيانية Graphics







أدوات في سطح الموقع SH01



أدوات حجرية من الموقع SH02



بقايا قبر دائري الشكل SH03-TI



موقع لياخة SH-04 بقايا مساكن



قبر اسطواني الشكل SH-16-T4



أدوات حجرية من الموقع SH-20



جدار في الموقع SH-33-SI



قبر قبائي الشكل SH-26-T3



قبر قبائي الشكل SH34-T5



قبر دائري الشكل ملحق به ذيلين شكل زاوية قائمة SH38-TI



قبر ركامي الشكل SH47-T14



قبر قبائي ملحق به ٣ ذيول عبارة عن دوائر حجرية صغيرة SH51-T5



قبر اسطواني غرفة الدفن محاطة بألواح حجرية قائمة SH51-T31